

**Verdachtsflächen
rüstungs- und kriegsbedingter Altlasten in
Nordrhein-Westfalen**

**Ergebnisbericht
über
eine Recherche in überregionalen Archiven
mit Schwerpunkt 1900-1930**

von
Prof. Dr. Jürgen Dodt
Arbeitsbereich Luftbildauswertung/Fernerkundung
Geographisches Institut
Ruhr-Universität Bochum

in Zusammenarbeit mit
GfD Ingenieur- und
Beratungsgesellschaft mbH
Dortmund

Im Auftrag des Landes Nordrhein-Westfalen
vertreten durch das
Ministerium für Umwelt, Raumordnung und Landwirtschaft
dieses wiederum vertreten durch
den Regierungspräsidenten Düsseldorf

Düsseldorf 1992

Herausgeber: Landesamt für Wasser und Abfall
im Einvernehmen mit dem
Ministerium für Umwelt, Raumordnung und
Landwirtschaft des Landes Nordrhein-Westfalen

Erarbeitung: Projektleitung und Abschlußbericht
Prof. Dr. Jürgen Dodt
Ruhr-Universität Bochum
Geographisches Institut

GfD Ingenieur- und Beratungsgesellschaft
Emil Figge Str. 76
4600 Dortmund 50

Projekt-Mitarbeiterinnen und -Mitarbeiter:
Annette Beierle
Heinz-Peter Gumprich
Dr. Jürgen Schewe (Kartographie)
Karola Schmidt-Griesdorn

Bezugsquelle: Landesamt für Wasser und Abfall
Nordrhein Westfalen (LWA NW)
- Öffentlichkeitsarbeit-
Postfach 10 34 42
Auf dem Draap 25
4000 Düsseldorf 1

Umschlaggestaltung: Werbeagentur Scharke GmbH
Düsseldorf


Druck: Landesamt für Agrarordnung NRW
Technische Zentralstelle Düsseldorf

Das Untersuchungsvorhaben wurde von einer Arbeitsgruppe begleitet, der folgende Mitglieder angehörten:

Dr. Hans-Joachim Bauer	Ministerium für Umwelt, Raumordnung und Landwirtschaft NRW, Düsseldorf
Dipl.-Ing. Herbert Czech	Landesoberbergamt NRW, Dortmund
Vertreter: Dipl.-Ing. Ralf Schebaum	
Prof. Dr. Jürgen Dodt	Ruhr-Universität Bochum
Dr. Dietmar Haas	Staatliches Amt für Wasser- und Abfallwirtschaft, Minden jetzt: Geo-Infometric GmbH, Hildesheim (zeitweise Teilnahme)
Dipl.-Ing. Wilfried Küchen	Landesamt für Wasser und Abfall NRW, Düsseldorf
Dr. Barbara-Marianne Mies (Vorsitzende)	Regierungspräsidium Düsseldorf
Dr. Hans-Peter Noll	MGE, Montan-Grundstücksent- wicklungsgesellschaft mbH, Waltrop
Dr. Wolf-Rüdiger Schleidgen	Hauptstaatsarchiv NRW, Düsseldorf
Dipl.-Geol. Eberhard Seiffe	Staatliches Amt für Wasser- und Abfallwirtschaft, Bonn jetzt: Treuhandanstalt, Berlin (zeitweise Teilnahme)
Vertreter: Dipl.-Ing. Ulf Lammert	
Dr. Lutz Thilo	Innenministerium NRW, Düsseldorf
Vertreter: Gerhard Sander	
Dipl.-Ing. Henning Trippe	Regierungspräsidium Arnberg
Dipl.-Ing. Karl-Heinz Willershausen	Regierungspräsidium Düsseldorf

Vorwort

Mehr als 45 Jahre nach dem Ende des 2. Weltkriegs belasten uns immer noch Hinterlassenschaften der damaligen Rüstungsindustrie. Selbst aus der Zeit des 1. Weltkriegs gibt es noch rüstungsbedingte Boden- und Grundwasserbelastungen.



Zur Unterstützung der Behörden, die für die Erhebungen über rüstungs- und kriegsbedingte Altlast-Verdachtsflächen zuständig sind, habe ich deshalb im Rahmen eines Untersuchungsvorhabens die Unterlagen überregionaler, nationaler und internationaler Archive zentral auswerten lassen. Diese Archive können von den unteren Abfallwirtschaftsbehörden nicht mit vertretbarem Aufwand in jedem Einzelfall aufgesucht werden.

Das Untersuchungsvorhaben wurde schwerpunktartig in die zwei Zeiträume von 1900 bis 1930 und von 1930 bis 1950 getrennt.

Für den vorrangig bearbeiteten Zeitraum von 1930 bis 1950 ist die Zusammenfassung der Ergebnisse im Jahre 1991 als Band 3 der vorliegenden Schriftenreihe veröffentlicht worden.

Der hier vorgelegte Band 5 ergänzt den Bestand ermittelter Verdachtsflächen in Nordrhein-Westfalen um solche Flächen, deren rüstungsbedingte Nutzung zwischen 1900 und 1930 stattfand. Er komplettiert damit die Erhebungen zu dieser Kategorie von Altlast-Verdachtsflächen, die im Jahr 1979 durch das Innenministerium mit ersten Ermittlungen über Ablagerungen chemischer Kampfstoffe begonnen wurden.

Wie der Band 3 dieser Schriftenreihe umfaßt auch der vorliegende Band den allgemeinen Teil des Abschlußberichtes zu dem Untersuchungsvorhaben. Er beinhaltet allgemeine Angaben zur Durchführung der Arbeiten, faßt die Ergebnisse zusammen und gibt Hinweise für die Nachrecherche vor Ort.

Bei dem Untersuchungsvorhaben wurden außerdem Unterlagen zu jedem einzelnen Standort gefertigt. Insbesondere diese Standortunterlagen, die den zuständigen Stellen bereits zugeleitet wurden, können eine Hilfe bei der Prioritätensetzung und bei notwendigen Folgemaßnahmen durch die örtlichen Behörden sein.

Dem Untersuchungsnehmer und der projektbegleitenden Arbeitsgruppe danke ich für die geleistete Arbeit.

A handwritten signature in black ink, appearing to read 'Klaus Matthiesen'.

Klaus Matthiesen
Minister für Umwelt,
Raumordnung und Landwirtschaft
des Landes Nordrhein-Westfalen

Inhalt

	Seite	
1	Einleitung	1
1.1	Zur flächendeckenden Erhebung rüstungs- und kriegsbedingter Altlast-Verdachtsflächen in Nordrhein-Westfalen	1
1.2	Untersuchungsrahmen "Rüstungsaltlast-Verdachtsflächen des Ersten Weltkrieges"	4
2	Ausführung des Untersuchungsvorhabens	6
2.1	Archivrecherchen	6
	2.1.1 Arbeitshilfen	6
	2.1.2 Aktenauswertung	8
2.2	Kartenauswertung	11
3	Ergebnisse	13
3.1	Aufbereitung und Darstellung der Ergebnisse	13
	3.1.1 Standortinventar	13
	3.1.2 Standortdokumentation	16
3.2	Bestand der erfaßten Verdachtsflächen: Umfang und Struktur	17
3.3	Ergebnisbewertung und Möglichkeiten der Ergebnisoptimierung	20
	3.3.1 Zuverlässigkeit der Ergebnisse	20
	3.3.2 Zur Nachrecherche vor Ort	22
4	Gesamtbilanz - Verdachtsflächen rüstungs- und kriegsbedingter Altlasten des Ersten und Zweiten Weltkrieges in Nordrhein-Westfalen	24
4.1	Gesamtumfang der Recherche	24
4.2	Gesamtbestand: Umfang, Struktur und Verteilung	26
5	Literatur (Auswahl)	31

Abbildungen:

- Abb. 1: Kategorien rüstungs- und kriegsbedingter Altlast-Verdachtsflächen im Untersuchungsvorhaben "Rüstungsaltlasten in Nordrhein-Westfalen"
- Abb. 2: Archive im Untersuchungsvorhaben "Rüstungsaltlasten in Nordrhein-Westfalen"
- Abb. 3: Aufbau und Erfassungsrubriken der Arbeits- und Dokumentationsbögen für die Archivrecherche
- Abb. 4.1: Archivrecherche "Rüstungsbedingte Altlast-Verdachtsflächen des Ersten Weltkrieges": Gesichtete Findbücher nach Archiven
- Abb. 4.2: Archivrecherche "Rüstungsbedingte Altlast-Verdachtsflächen des Ersten Weltkrieges": Gesichtete Aktenbände nach Archiven
- Abb. 5: Rüstungsbedingte Altlast-Verdachtsflächen des Ersten Weltkrieges in Nordrhein-Westfalen: Anzahl der Verdachtsflächen nach Kategorien
- Abb. 6: Anzahl der rüstungsbedingten Altlast-Verdachtsflächen des Ersten Weltkrieges in Nordrhein-Westfalen: Verteilung nach Regierungsbezirken
- Abb. 7: Anzahl der rüstungsbedingten Altlast-Verdachtsflächen des Ersten Weltkrieges in Nordrhein-Westfalen: Häufigkeitsverteilung nach Gemeinden
- Abb. 8: Archivrecherche "Rüstungsbedingte Altlast-Verdachtsflächen des Ersten und Zweiten Weltkrieges": Gesichtete Aktenbände nach Archiven
- Abb. 9: Rüstungs- und kriegsbedingte Altlast-Verdachtsflächen (i.e.S.) des Ersten und Zweiten Weltkrieges in Nordrhein-Westfalen: Anzahl der Verdachtsflächen nach Kategorien
- Abb. 10: Anzahl der rüstungs- und kriegsbedingten Altlast-Verdachtsflächen des Ersten und Zweiten Weltkrieges in Nordrhein-Westfalen: Verteilung nach Regierungsbezirken
- Abb. 11: Anzahl der rüstungs- und kriegsbedingten Altlast-Verdachtsflächen des Ersten und Zweiten Weltkrieges in Nordrhein-Westfalen: Häufigkeitsverteilung nach Gemeinden

Anhang:

- Anhang 1: Kategorien rüstungs- und kriegsbedingter Altlast-Verdachtsflächen im Ersten Weltkrieg
- Anhang 2: Archiv-Erfassungsbogen für rüstungs- und kriegsbedingte Altlast-Verdachtsflächen
- Anhang 3: Quellenübersicht: Archivrecherche "Rüstungsbedingte Altlast-Verdachtsflächen Erster Weltkrieg"
- Anhang 4: Archivrecherche "Rüstungsbedingte Altlast-Verdachtsflächen des Ersten Weltkrieges": Gesichtete Findbücher und Aktenbände

III

- Anhang 5: Archivrecherche "Rüstungsbedingte Altlast-Verdachtsflächen des Ersten Weltkrieges": Ausgewertete Blätter der Topographischen Karte 1 : 25 000
- Anhang 6: Rüstungsbedingte Altlast-Verdachtsflächen des Ersten Weltkrieges in Nordrhein-Westfalen: Standortinventar nach Verwaltungseinheiten
- Anhang 7: Rüstungsbedingte Altlast-Verdachtsflächen des Ersten Weltkrieges in Nordrhein-Westfalen: Standortinventar nach Kategorien
- Anhang 8: Rüstungsbedingte Altlast-Verdachtsflächen des Ersten Weltkrieges in Nordrhein-Westfalen: Fabriken zur Herstellung von Munition/Munitionshohlkörpern mit fraglicher Endfertigung
- Anhang 9: Rüstungsbedingte Altlast-Verdachtsflächen des Ersten Weltkrieges in Nordrhein-Westfalen: Anzahl der Verdachtsflächen nach Kategorien und Regierungsbezirken
- Anhang 10: Umfang der Archivrecherche Erster und Zweiter Weltkrieg: Anzahl der gesichteten Findbücher und Aktenbände
- Anhang 11: Rüstungs- und kriegsbedingte Altlast-Verdachtsflächen des Ersten und Zweiten Weltkrieges in Nordrhein-Westfalen: Anzahl der Verdachtsflächen nach Kategorien
- Anhang 12: Rüstungs- und kriegsbedingte Altlast-Verdachtsflächen in Nordrhein-Westfalen: Anzahl der Verdachtsflächen nach Kategorien - kontinuierlich genutzte Standorte des Ersten und Zweiten Weltkrieges
- Anhang 13: Rüstungs- und kriegsbedingte Altlast-Verdachtsflächen des Ersten und Zweiten Weltkrieges in Nordrhein Westfalen: Standortinventar nach Verwaltungseinheiten
- Anhang 14: Rüstungs- und kriegsbedingte Altlast-Verdachtsflächen des Ersten und Zweiten Weltkrieges in Nordrhein Westfalen: Standortinventar nach Kategorien

Kartenbeilagen:

- Karten 1-5: Verdachtsflächen rüstungs- und kriegsbedingter Altlasten des Ersten Weltkrieges in Nordrhein-Westfalen
 - Karte 1: Übersicht der erfaßten Verdachtsflächen
 - Karte 2: Fabriken zur Herstellung von konventionellen und chemischen Kampfstoffen
 - Karte 3: Abfüllstellen, Lagerplätze, Forschungsanlagen und Delaborierungsstellen
 - Karte 4: Militärische Übungsplätze und Flugplätze
 - Karte 5: Fabriken zur Herstellung von Munition/Munitionshohlkörpern

- Karte 6: Verdachtsflächen rüstungs- und kriegsbedingter Altlasten des Ersten und Zweiten Weltkrieges in Nordrhein-Westfalen

1 Einleitung

1.1 Zur flächendeckenden Erhebung rüstungs- und kriegsbedingter Altlast-Verdachtsflächen in Nordrhein-Westfalen

Der vorliegende Bericht schließt ein Untersuchungsvorhaben ab, das im Frühjahr 1990 begonnen wurde. **Ziel** dieses Vorhabens war, durch

- systematische Recherchen in überregionalen Archiven
sowie
- die ergänzende Auswertung von Fortführungen der amtlichen Topographischen Karten 1:25 000

zur landesweiten Nacherfassung der Verdachtsflächen rüstungs- und kriegsbedingter Altlasten beizutragen und den zuständigen Behörden Grundlagenmaterial für weitere, gezielte Recherchen vor Ort an die Hand zu geben.

Zwar war schon zuvor die Existenz einiger rüstungsbedingter Verdachtsflächen in Nordrhein-Westfalen bekannt. Der Nachweis erstreckte sich hauptsächlich jedoch auf Standorte der Produktion, Lagerung und Vernichtung von chemischen Kampfstoffen (BUNDESARCHIV, 1979; INNENMINISTER NRW, 1988), und er basierte im wesentlichen auf der Sichtung ausgewählter, eng begrenzter Aktenbestände primär des Bundesarchivs. Um für die landesweit-flächendeckende Bestandsaufnahme rüstungs- und kriegsbedingter Altlast-Verdachtsflächen eine sachlich breitere und in bezug auf die Quellenauswertung fundiertere Grundlage zu schaffen, bedurfte es umfassenderer Recherchen:

1) In der *Sache* sollten als *Verdachtsflächen rüstungs- und kriegsbedingter Altlasten* berücksichtigt werden (s. Abb. 1)

- die 'klassischen' Standorte zur Herstellung, Weiterverarbeitung, Lagerung, Erforschung und Erprobung oder Beseitigung von chemischen und konventionellen Kampfstoffen bzw. Kampfmitteln,
- großflächige altlastverdächtige Militäranlagen und unter diesen als charakteristische Beispielkategorien namentlich militärische Übungsplätze sowie Flugplätze verschiedener Art;
- Standorte zur Herstellung und Lagerung von Treib- und Schmierstoffen (einschließlich der größeren Tanklager des Militärs) als landestypische Standorte kriegsbedingter, d.h. durch Bombenangriffe besonders geschädigter und belasteter Verdachtsflächen.

2) In die Nachforschungen zur *Quellenermittlung* sollten möglichst alle jene *überregionalen Archive* einbezogen werden, in denen nach dem Standort- und Provenienzprinzip der archivischen Bestandsbildung das Dokumentations- und Schriftgut der verantwortlichen Regierungsressorts, Fachbehörden/-dienststellen und Institutionen zu erwarten ist. In der Praxis bedeutete dies Recherchen in

- den zentralen Staatsarchiven der Bundesrepublik Deutschland,
- den zentralen Staatsarchiven der Siegermächte Großbritannien und USA,

- den regionalen Hauptstaats- und Staatsarchiven von Nordrhein-Westfalen und
- des Nachbarlandes Rheinland-Pfalz (s. Abb. 2).

Als flächendeckend-raumabbildende Informationsquellen sollten zur Ergebnisüberprüfung und gegebenenfalls -ergänzung die Blätter des Landeskartenwerkes

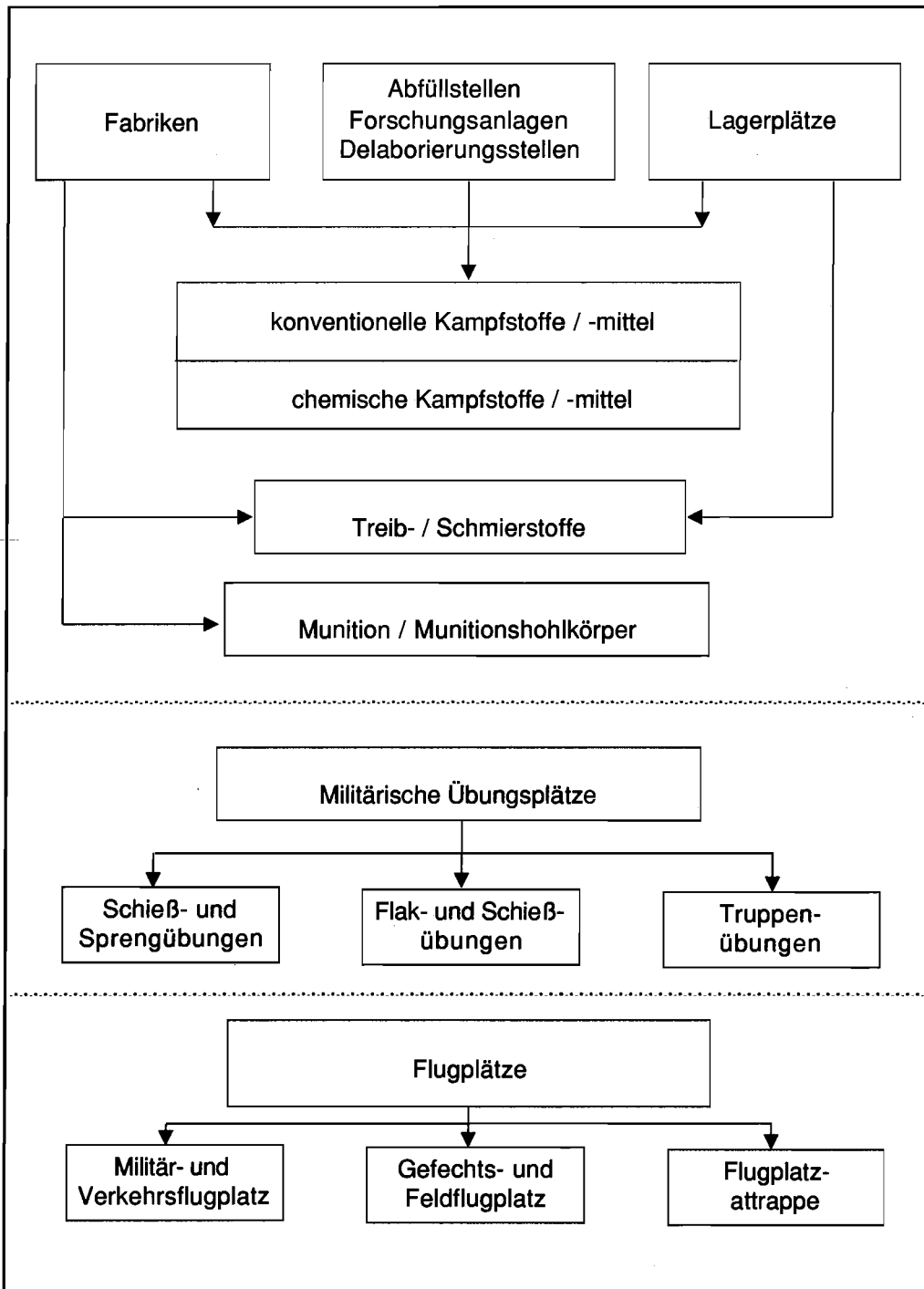


Abb. 1: Kategorien rüstungs- und kriegsbedingter Altlast-Verdachtsflächen im Untersuchungsvorhaben "Rüstungsaltlasten in Nordrhein-Westfalen"

der *Topographischen Karte 1:25 000* (TK 25, früher Meßtischblatt, MTB) in seinen fortgeführten Ausgaben bis in die 1950er Jahre ausgewertet werden.

Aus teils sachlichen, teils arbeitstechnisch-organisatorischen Erwägungen stand in einer **ersten Phase** des Untersuchungsvorhabens die Erfassung der rüstungs- und

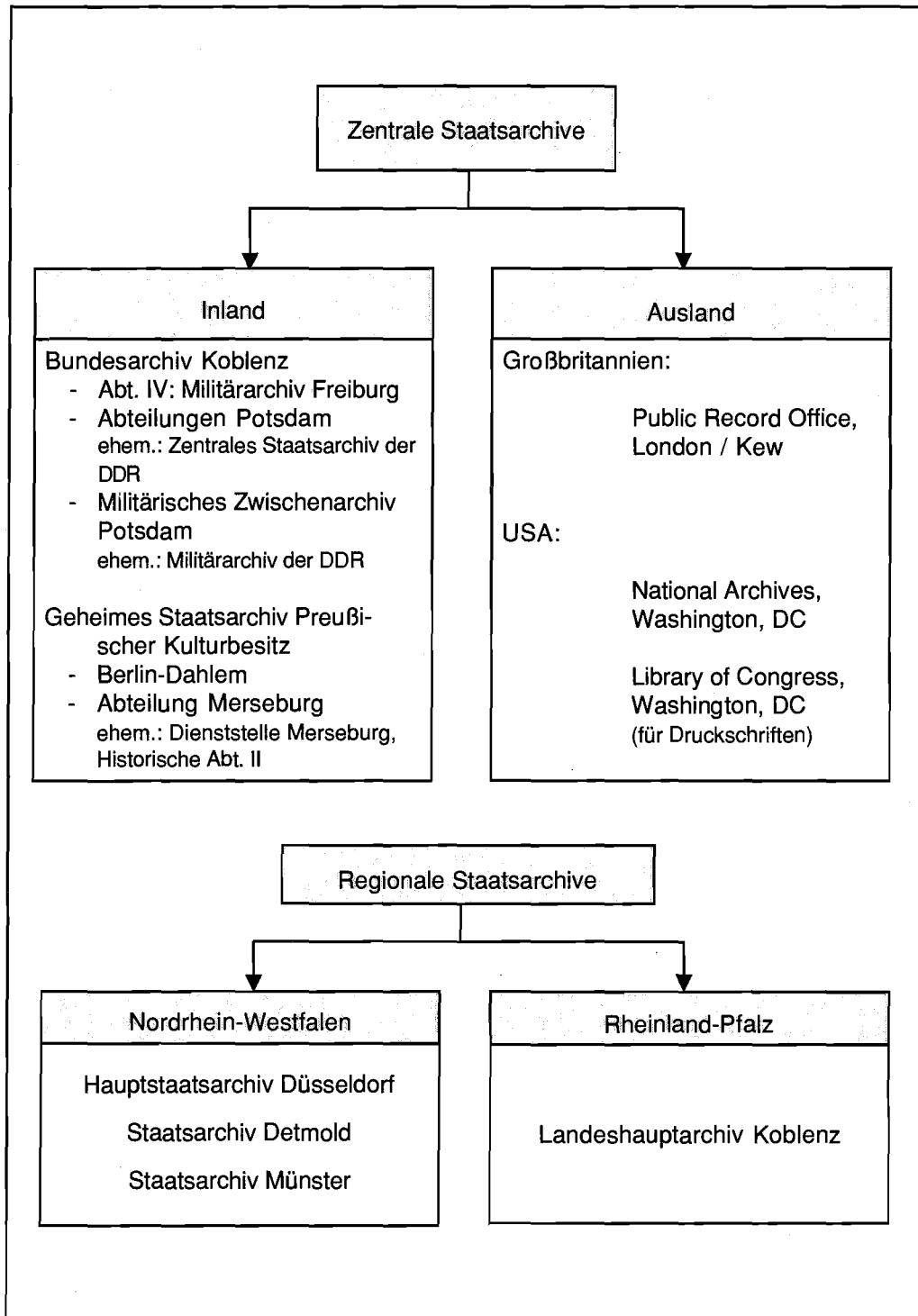


Abb. 2: Archive im Untersuchungsvorhaben "Rüstungsaltslasten in Nordrhein-Westfalen"

kriegsbedingten *Alllast-Verdachtsflächen des Zweiten Weltkrieges*, also die Auswertung einschlägiger Archivbestände und TK 25-Fortführungen aus dem Zeitraum von ca. 1930 bis 1950 im Vordergrund (s. auch MIES/BAUER, 1991). Die in diesem ersten Untersuchungsschritt erzielten Ergebnisse sind im Frühjahr 1991 vorgelegt worden, und zwar

- 1) in einem zusammenfassenden Bericht, der als Band 3 dieser Schriftenreihe publiziert wurde und die erfaßten Verdachtsflächen in Form von regional und sachkategorial gegliederten Auflistungen sowie in einer Serie von neun Übersichtskarten dokumentiert (DODT, 1991),
- 2) in Einzeldokumentationen der Standorte, die den zuständigen Behörden zugeleitet worden sind; sie enthalten jeweils alle über den reinen Existenznachweis einer Verdachtsfläche hinausgehenden alllastsignifikanten Daten und Informationen, welche dem gesichteten archivischen Dokumentationsgut und den Blättern der TK 25 entnommen werden konnten.

Aufgabe der **zweiten Phase** des Untersuchungsvorhabens war die Fortführung der Archivrecherchen und Kartenanalysen zur Ermittlung der Verdachtsflächen rüstungs- und kriegsbedingter *Alllasten des Ersten Weltkrieges*. Über die Durchführung dieser Recherchen und die dabei erzielten Ergebnisse wird nachfolgend berichtet. Ferner werden abschließend die *Resultate der gesamten Recherche* zur Bestandsaufnahme rüstungs- und kriegsbedingter Verdachtsflächen in Nordrhein-Westfalen zusammengefaßt (Kap. 4).

1.2 Untersuchungsrahmen "Rüstungsalblast-Verdachtsflächen des Ersten Weltkrieges"

Die archivischen Nachforschungen und Kartenanalysen zur Ermittlung rüstungsbedingter Alllast-Verdachtsflächen des Ersten Weltkrieges stellen - wie vorangehend skizziert - eine konsequente Weiterführung entsprechender Recherchen über den Zeitraum des Zweiten Weltkrieges dar. Sie verfolgten daher verständlicherweise dieselben **Zielsetzungen** und standen - mit kleineren zeit- und sachbedingten Abänderungen - unter weitestgehend ähnlichen **Rahmenbedingungen** (s. DODT, 1991, S. 2 ff.):

- 1) **Hauptaufgabe** des Vorhabens waren Recherchen zur landesweit flächendeckenden Erhebung (Gebietsinventur) von Rüstungsalblast-Verdachtsflächen des Ersten Weltkrieges, d. h. zur Lokalisierung und Ermittlung eines Grunddatenbestandes, der zum mindesten eine sachgerechte Klassifizierung nach den vorgegebenen Verdachtsflächenkategorien gestattet (s. auch MURL, 1991). Soweit dem gesichteten Dokumentationsgut im Einzelfall zusätzliche alllastsignifikante Erkenntnisse zu entnehmen waren, sind diese als Zusatzinformationen für die detailliertere standortbezogene Erhebung (Standortrecherche) mit erfaßt worden.
- 2) **Gegenstand** der Recherchen waren praktisch dieselben Sachkategorien rüstungs- und kriegsbedingter Alllast-Verdachtsflächen wie im ersten Teil des Unter-

suchungsvorhabens (s. ausführlicher DODT, 1991, S. 4-6; ferner MIES/BAUER, 1991, Abb. 1). Ausgenommen wurden allerdings die Anlagen zur Herstellung von Treib- und Schmierstoffen (Raffinerien/Hydrierwerke), da diese im Ersten Weltkrieg - soweit bereits existent - anders als im Zweiten Weltkrieg keinen Bombenangriffen oder anderen ähnlichen Kriegseinwirkungen ausgesetzt waren und daher für diesen Zeitraum kaum als exemplarische kriegsbedingte Verdachtsflächen anzusehen sind.

Damit waren folgende **Verdachtsflächenkategorien** zu berücksichtigen (s. auch tabellarische Übersicht im Anh. 1):

- alle Produktions-, Verarbeitungs-, Lager-, Erprobungs- und Delaborierungsstätten konventioneller und chemischer Kampfstoffe/Kampfmittel;
- Standorte der Herstellung von Munitionshohlräumen/Geschossen, bei denen der Recherchebefund nicht ausschließen läßt, daß über die Fertigung der Geschöshülsen hinaus auch Explosivstoffe verfüllt, also gebrauchsfertige Munition produziert wurde;
- als Beispiele großflächiger militärischer Anlagen: Übungsgelände und Flugplätze.

3) Als **Informationsquellen** waren - entsprechend dem ersten Teil des Untersuchungsvorhabens - heranzuziehen:

- a) die Bestände der für einschlägiges *Dokumentationsgut* über den Ersten Weltkrieg relevanten zentralen und regionalen Staatsarchive, im einzelnen:
- Bundesarchiv, Abt. IV, Militärarchiv Freiburg,
 - Bundesarchiv, Militärisches Zwischenarchiv Potsdam,
 - Geheimes Staatsarchiv Preußischer Kulturbesitz, Berlin und Merseburg,
 - Hauptstaatsarchiv Düsseldorf sowie Staatsarchive Detmold und Münster,
 - Landeshauptarchiv Rheinland-Pfalz, Koblenz.

Unter den zentralen Staatsarchiven des Auslandes verwahren möglicherweise sowohl die englischen und amerikanischen als auch die französischen Archive einiges Schriftgut mit Angaben über mögliche Rüstungsaltlast-Verdachtsflächen des Ersten Weltkrieges. Da jedoch aufgrund der Aktenlage in den inländischen Archiven davon ausgegangen werden kann, daß hier kaum grundsätzlich neue Erkenntnisse und vor allem keine Hinweise auf weitere Standorte zu erwarten sind, wurde aus Zeit- und Kostengründen für die Zeit von ca. 1900 bis 1930 auf Recherchen in diesen ausländischen Archiven verzichtet.

b) die jeweils in Form von Nachträgen/einzelnen Nachträgen bzw. Berichtigungen aktualisierten Blätter der *Topographischen Karte 1: 25 000*.

4) Im **Zeitraumen** waren die Recherchen zu konzentrieren auf

- das archivische Dokumentationsgut der Jahrzehnte von ca. 1930 zurück bis zur Jahrhundertwende bzw. im Einzelfall bei entsprechenden Anhaltspunkten auch bis in die letzten Jahrzehnte des 19. Jahrhunderts und
- bei der Kartenanalyse auf die Ausgaben der (königlich preußischen) Landesaufnahme ab 1877 bis in die ersten Hälfte der 1930er Jahre (soweit diese jüngeren

Kartenfortführungen nicht ohnehin bereits im ersten Teil des Untersuchungsvorhabens ausgewertet worden waren).

- 5) Die in den Archivrecherchen und Kartenanalysen erzielten **Resultate** waren analog zum ersten Teil des Projektes aufzubereiten
- in einem *zusammenfassenden* - hier vorliegenden - *Bericht*, in dem die Vorgehensweise sowie die wesentlichen Ergebnisse dargestellt und einer kritischen Wertung unterzogen werden;
 - in *Standortdokumentationen*, in denen die in den Archivrecherchen bzw. Kartenanalysen ermittelten und über den schlichten Existenznachweis hinausgehenden altlastsignifikanten Standortinformationen zusammengestellt sind; sie stehen inzwischen den zuständigen Behörden als Grundlage für weitere Recherchen im Sinne einer detaillierten Standortuntersuchung zur Verfügung.

2 Ausführung des Untersuchungsvorhabens

2.1 Archivrecherchen

2.1.1 Arbeitshilfen

Wie schon bei den Archivarbeiten zur Erfassung der rüstungs- und kriegsbedingten Verdachtsflächen des Zweiten Weltkrieges zeigte sich auch bei den Recherchen über den Zeitraum des Ersten Weltkrieges sehr schnell, daß ein Teil des relevanten archivischen Schrift- und Dokumentationsgutes nicht nur den Existenznachweis der Verdachtsflächen, eine mehr oder weniger exakte Lokalisierung und Klassifizierung gestattet, sondern auch weitere, gelegentlich sehr differenzierte und ausführliche altlastsignifikante Angaben enthält. Damit in solchen Fällen die entsprechenden Daten und Informationen möglichst vollständig herausgeschrieben und zugleich sachlich bereits vorstrukturiert werden, erwies es sich als zweckmäßig, bei der Auswertung der Archivbestände - analog zum ersten Teil des Untersuchungsvorhabens - wiederum standardisierte **Arbeits- und Dokumentationsbögen** einzusetzen.

Diese Bögen (s. Anh. 2) richten sich konzeptionell-inhaltlich - soweit wie möglich - nach den Vorgaben einschlägiger Verwaltungs- und Gesetzesvorschriften des Landes Nordrhein-Westfalen (s. dazu FEHLAU, 1991, S. 66 f., 70 f.) sowie nach den "Hauptkriterien" in der Wissensdatenbank des Informationssystems Altlasten Nordrhein-Westfalen (ISAL, s. dazu ARNOLD, 1989). Sie sind ausführlicher im Bericht über den ersten Teil des Erfassungsprojektes erläutert (DODT, 1991, S. 6 ff.), so daß es genügt, wenn hier kurz die wichtigsten Merkmale zusammengefaßt werden.

Jeder Arbeitsbogen umfaßt auf separaten Seiten drei Haupt-Gliederungspunkte mit jeweils mehreren Unterpunkten (s. Abb. 3):

- Unter den Erfassungsrubriken 1.1 bis 1.5 werden - für alle Verdachtsflächen-Kategorien jeweils identisch - die in den Recherchen ermittelten Elementardaten zur

Kennzeichnung der erfaßten Flächen nach Standortkategorien, ihrer Lage, den Besitz- und Eigentumsverhältnissen sowie nach Standortverflechtungen verschiedener Art zusammengetragen.

- Die Rubriken 2.1 bis 2.4 variieren je nach Verdachtsflächen-Kategorie zwar in der

Standortkategorie(n)	Daten/Informationen zu
alle Standortkategorien	1 Allgemeine Angaben zum Standort 1.1 Standortbezeichnung/Verdachtsflächenkategorie 1.2 Eigentümer/Besitzer 1.3 Lokalisation 1.4 Haupt- oder Nebenstandort/-werk 1.5 Standortverbund
Fabriken zur Herstellung von konventionellen und chemischen Kampfstoffen und Munition	2 Produktion am Standort 2.1 Geplante Produkte/Produktion 2.2 Tatsächliche Produkte/Produktion 2.3 Produktionsanlagen 2.4 Entsorgung
Abfüllstellen/Lagerplätze für konventionelle und chemische Kampfstoffe/-mittel	2 Nutzung des Standortes 2.1 Geplante Abfüll-/Lagermengen 2.2 Tatsächliche Abfüll-/Lagermengen 2.3 Herkunft der abgefüllten/gelagerten Produkte 2.4 Gebäude und Produktionsanlagen
Forschungsanlagen für konventionelle und chemische Kampfstoffe/-mittel	2 Nutzung des Standortes 2.1 Erforschte Produkte 2.2 Verfahren der Erforschung 2.3 Entsorgung 2.4 Gebäude und Forschungsanlagen
Delaborierungsstellen für konventionelle und chemische Kampfstoffe/-mittel	2 Nutzung des Standortes 2.1 Delaborierte Produkte 2.2 Herkunft der delaborierten Produkte 2.3 Entsorgung/Verbleib der Reststoffe 2.4 Anlagen der Delaborierungsstelle
Militärische Anlagen Übungs-/Flugplätze	2 Nutzung des Standortes 2.1 Art der Standortnutzung 2.2 Umfang der Standortnutzung 2.3 Anlage des Standortes 2.4 Sonstige Angaben
alle Standortkategorien	3 Standortgeschichte 3.1 Standortentwicklung 3.2 Kriegsschäden, Unfälle und sonstige Vorkommnisse 3.3 Stilllegung, Demontage, Delaborierung

Abb. 3: Aufbau und Erfassungsrubriken der Arbeits- und Dokumentationsbögen für die Archivrecherche

Formulierung. In der Sache sind hier jedoch übereinstimmend jeweils alle Daten/Informationen über mögliche kontaminationsverdächtige Erzeugnisse, deren Produktion, Weiterverarbeitung, Lagerung usw. bzw. über potentiell bodenverunreinigende Nutzungen/Aktivitäten einschließlich eventueller Angaben zur Entsorgung zusammenzustellen.

- Unter dem - wiederum für alle Verdachtsflächen-Kategorien identischen - Hauptpunkt 3 mit den Unterpunkten 3.1 bis 3.3 werden schließlich die Recherchebefunde über die raumzeitliche Entwicklung der Gebäude/Anlagen des erfaßten Standortes, über Betriebsunfälle, Kriegseinwirkungen und ähnliche potentiell kontaminierende Vorkommnisse sowie über Anlagensprengungen, -abbruch u. a. m. vermerkt.

Sind zu den einzelnen Erfassungsrubriken aus den Akten umfangreichere Angaben herauszuschreiben, sollte für deren Aufzeichnung ein ebenfalls standardisierter *Ergänzungsbogen* (s. Anh. 2) verwendet werden. Wie die einzelnen Dokumentationsbögen weist er eine separate Spalte auf, in der jeweils die Fundstellen (Archiv, Bestandssignatur) zu verzeichnen sind, so daß diese - nicht zuletzt für Überprüfungen und Nachrecherchen - unabdingbaren Quellennachweise nicht vergessen werden. Ähnliches gilt für Photokopien von Dokumenten, für die in den Arbeitsbögen und im Ergänzungsbogen ebenfalls eigene Notizzeilen als 'Gedächtnisstützen' für die Ausarbeitung der Dokumentationen nach den Archivaufenthalten angelegt sind.

2.1.2 Aktenauswertung

Aus dem Kreis der acht zentralen und regionalen Staatsarchive, die - wie vorangehend in Kapitel 1.2 unter Punkt (3) ausgeführt - in das Untersuchungsprogramm zur Erhebung von Grundlagendaten über rüstungsbedingte Verdachtsflächen des Ersten Weltkrieges einbezogen werden sollten, konnten zwei im Verlauf der Recherchen ausgeklammert werden, weil nach Auskunft der zuständigen Fachreferenten keine nachweislich relevanten Bestände vorhanden bzw. verzeichnet sind, die wesentliche - neue - projektrelevante Informationen und Erkenntnisse erwarten lassen. Bei diesen beiden Archiven handelte es sich

- zum einen um das Geheime Staatsarchiv Preußischer Kulturbesitz in Berlin und
- zum anderen um das Bundesarchiv-Militärisches Zwischenarchiv in Potsdam, das ehemalige Militärarchiv der DDR.

Um in den übrigen sechs Archiven die einschlägigen Bestandsgruppen und Einzelbestände zu ermitteln, konnte wiederholt zwar unmittelbar an die Erfahrungen und Ergebnisse aus den Recherchen über den Zeitraum 1930-1950 angeknüpft werden. Durchgehend waren jedoch weitergehende *Nachforschungen* auf dem geläufigen Weg über die üblichen archivischen Orientierungs- und Findmittel - von der Beständeübersicht über die Findbücher zu den Bestandssachgruppen und Aktenbänden/Einzelvorgängen - notwendig. Wie schon bei den Recherchen über Verdachtsflächen des Zweiten Weltkrieges gab es dazu auch für den Zeitraum des Ersten

Weltkrieges keinerlei sachthematische Archivinventare. So mußten sich die Ermittlungsarbeiten wiederum orientieren an

- den administrativen Strukturen und Zusammenhängen, d.h. an den zuständigen zivilen und militärischen Behörden/Dienststellen bzw. den Organisationen/Betrieben der Privatwirtschaft sowie
- an den Bezeichnungen der Verwaltungseinheiten, an Ortsnamen und anderen raumbezogenen administrativ-geographischen Suchhilfen.

Die **Findbücher**, die nach den Inhaltsbeschreibungen in den Beständeübersichten sowie nicht zuletzt auch aufgrund der Beratung durch die Fachreferenten der Archive ausgewertet wurden, sind mit ihren Signaturen - nach Archiven geordnet - in Anhang 3 aufgeführt. Ebenso sind in diesem Anhang - gleichfalls nach Archiven geordnet - sämtliche **Aktenbände** zusammengestellt, die nach dem Auswertungsbefund der Findbücher in die weiteren Recherchen einbezogen worden sind. Zugleich ist jeweils vermerkt, ob den betreffenden Findbüchern bzw. Akten Sachangaben über rüstungsbedingte Altlast-Verdachtsflächen des Ersten Weltkrieges zu entnehmen waren oder nicht bzw. wenn der betreffende Band aus technischen oder anderen Gründen während der Recherchen nicht eingesehen werden konnte. Diese Zusammenstellung der gesichteten archivischen Findmittel und Bestände soll - über die selbstverständliche Dokumentationspflicht hinaus - einerseits eventuelle Nachrecherchen erleichtern (daher sind auch weitere potentiell ergiebige Bestände aufgeführt, die aus Zeit-Kosten-Gründen in diesem Projekt nicht mehr zu sichten waren). Andererseits soll die Auflistung verhindern, daß nach Sachtitel und Inhaltsbeschreibung zwar relevant erscheinendes, für die Verdachtsflächenerhebung in Nordrhein-Westfalen aber trotzdem unergiebiges Archivgut überflüssigerweise erneut in eine Auswertung einbezogen wird.

Der **Umfang der Recherchen** ist statistisch in den Abbildungen 4.1 und 4.2 sowie in Anhang 4 dokumentiert. Wie in Abbildung 4.1 unschwer zu erkennen, lag der Schwerpunkt auf den regionalen nordrhein-westfälischen Staatsarchiven. Hier wurden gut 90 % der rund 170 als signifikant ausgewählten Findbücher gesichtet, darunter zwei Drittel allein im Hauptstaatsarchiv Düsseldorf (37 %) und im Staatsarchiv Münster (32 %), während das restliche - knappe - Zehntel auf das Bundesarchiv-Militärarchiv Freiburg (7 %) und die Zweigstelle des Geheimen Staatsarchivs Preußischer Kulturbesitz in Merseburg entfiel.

Ähnliches ist - wie Abbildung 4.2 dokumentiert - über die Verteilung der ausgewerteten Akten auszusagen. Von den insgesamt rund 700 Einzelbänden, die aufgrund der Sachtitelangaben und der weiteren Erschließungsvermerke in den Findbüchern als projektrelevant angesehen werden mußten/konnten, wurde fast die Hälfte im Staatsarchiv Münster und ein weiteres Viertel im Hauptstaatsarchiv Düsseldorf gesichtet; weitere 13 % kamen im Staatsarchiv Detmold hinzu. Zusammen mit den Materialien im rheinland-pfälzischen Landeshauptarchiv Koblenz entfielen damit auf die regionalen Staatsarchive gut 90 % aller Einzelakten und auf die zentralen Staatsarchive in Freiburg und Merseburg knapp 10 % des gesichteten Gesamtbestandes.

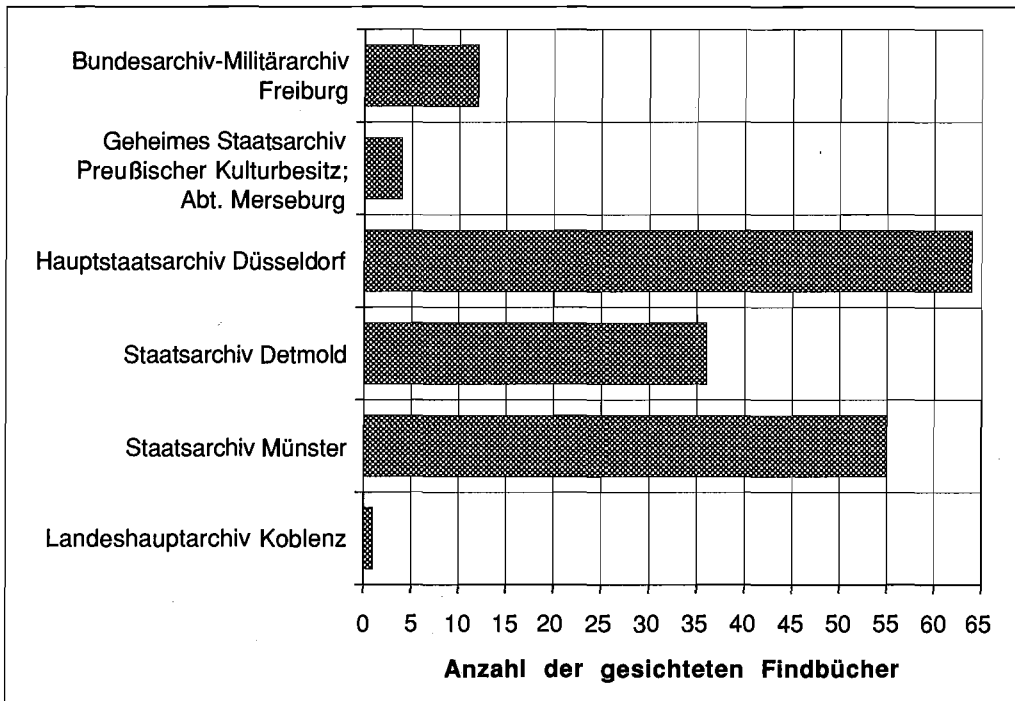


Abb. 4.1: Archivrecherche "Rüstungsbedingte Altlast-Verdachtsflächen des Ersten Weltkrieges": Gesichtete Findbücher nach Archiven

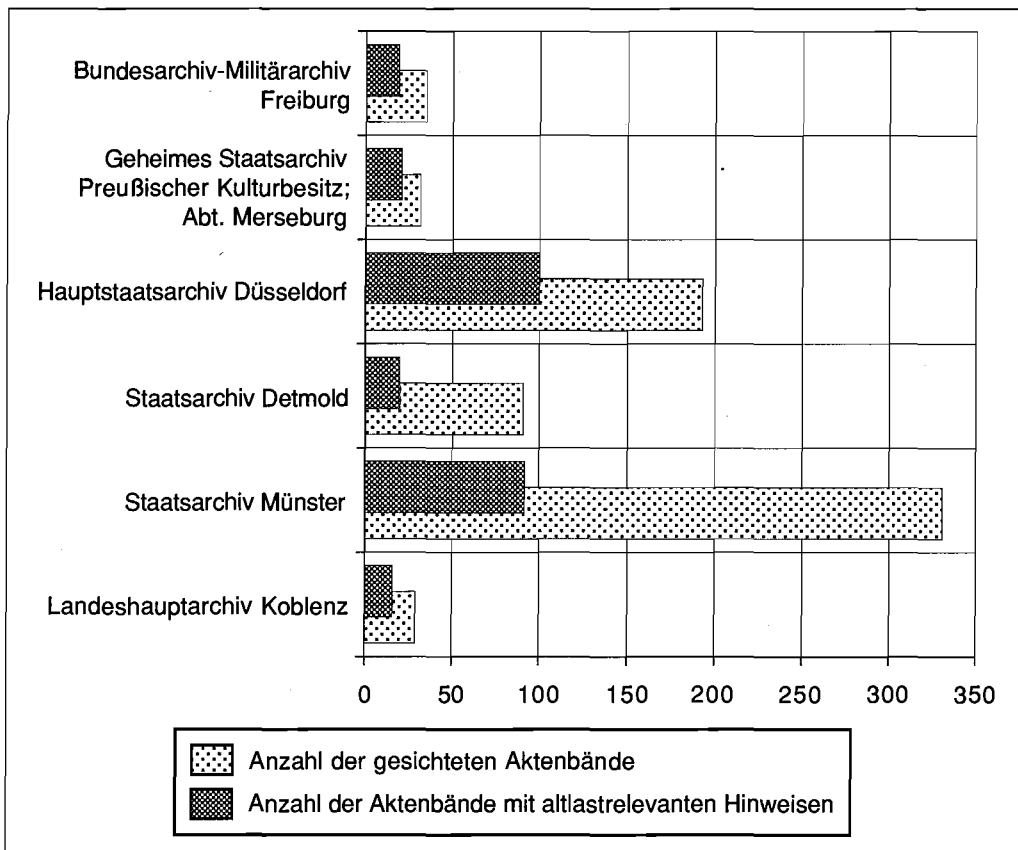


Abb. 4.2: Archivrecherche "Rüstungsbedingte Altlast-Verdachtsflächen des Ersten Weltkrieges": Gesichtete Aktenbände nach Archiven

Wie der Anhang 4 außerdem dokumentiert, konnten im Ergebnis fast der Hälfte der insgesamt gesichteten rund 700 Aktenbände Angaben zur Existenz/Lokalisierung rüstungsbedingter Altlast-Verdachtsflächen und/oder weiterführende altlastsignifikante Informationen/Daten entnommen werden. Dieser Durchschnittswert wurde in den nordrhein-westfälischen Archiven, wo sich die Recherchen über ein breiteres Bestandsspektrum erstreckten, deutlich unterschritten; in den nationalen Zentralarchiven und im Landeshauptarchiv Koblenz, wo sich die Nachforschungen gezielt auf engere Bestandsgruppen konzentrierten, wurde er dagegen verständlicherweise mehr oder weniger stark überschritten.

Da die Recherchen in den regionalen Staatsarchiven breiteren Raum einnahmen und da im Projektablauf hier auch mit den Nachforschungen begonnen wurde, muß kaum weiter erläutert werden, daß über die Auswertung der einschlägigen Bestände in den nordrhein-westfälischen Archiven fast vier Fünftel und unter Einbezug des rheinland-pfälzischen Landeshauptarchivs gut 90 % des Gesamtbestandes aller rüstungsbedingten Altlast-Verdachtsflächen des Ersten Weltkrieges (s. Kap. 3.2) ermittelt werden konnten. Nur 4 % bzw. 5 % aller Verdachtsstandorte sind dagegen aufgrund von Dokumenten im Bundesarchiv-Militärarchiv Freiburg bzw. im Geheimen Staatsarchiv Preußischer Kulturbesitz Merseburg erfaßt worden; die Recherchen in den beiden zentralen Staatsarchiven haben damit vor allem dazu beigetragen, die Ergebnisse der Nachforschungen in den regionalen Archiven zu untermauern und mit zusätzlichen altlastrelevanten Detailinformationen anzureichern.

Als besonders ergiebig haben sich in den regionalen Staatsarchiven in aller Regel die Aktenbestände der in der Ober- oder Mittelinstanz für Handel und Gewerbe zuständigen Behörden/Dienststellen erwiesen; hier sind namentlich die Verwaltungsvorgänge über Konzessionierungen (etwa zur Herstellung, Nutzung, Lagerung oder zum Transport von Pulver, Sprengstoffen), ferner Einzelberichte und Jahresübersichten über Explosionen, Brände und ähnliche Unfälle zu nennen, aber auch 'speziellere' Akten wie beispielsweise Unterlagen über Lebensmittelzulagen für Beschäftigte in Rüstungsbetrieben. Durchaus ergiebig - obgleich i.a. längst nicht in dem Maße, wie nach den Aktentiteln zu erwarten - war auch das bei den Ober- bzw. Regierungspräsidien oder Kreisen/Landratsämtern erwachsene Schriftgut über Militärangelegenheiten. Die meisten anderen Bestände, etwa zu Verwaltungsvorgängen in den Bereichen Verkehr, Land-, Forst-, Wasserwirtschaft, erbrachten dagegen gar keine oder keine neuen oder aber nur randlich altlastrelevante Informationen. Unter den Beständen der beiden nationalen Zentralarchive war in Merseburg vor allem das Verwaltungsschriftgut des Preußischen Ministeriums für Handel und Gewerbe von besonderer Bedeutung; in Freiburg waren dies die (infolge von Kriegseinwirkungen 1944 allerdings nur noch in Teilen erhaltenen) Unterlagen des Preußischen Kriegsministeriums.

2.2 Kartenauswertung

Die jeweils mit Nachträgen oder Berichtigungen fortgeführten Blätter der amtlichen Topographischen Karte 1:25 000 haben sich bereits bei den Nachforschungen zur

Ermittlung der Rüstungsaltlast-Verdachtsflächen des Zweiten Weltkrieges als eine durchaus leistungsfähige Informationsquelle erwiesen, um Ergebnisse der Aktenauswertung zu überprüfen und zu ergänzen. So war es in einer Reihe von Fällen erst aufgrund der multitemporalen, d.h. sequentiell-vergleichenden Auswertung mehrerer aktualisierter Ausgaben eines TK 25-Blattes möglich, Verdachtsflächen zuverlässig in ihrer räumlichen Lage und Ausdehnung zu bestimmen. Angesichts dieser positiven Erfahrungen wurde auch zur Erfassung der rüstungsbedingten Altlast-Verdachtsflächen des Ersten Weltkrieges wieder eine multitemporale Kartenanalyse von Blättern der TK 25 durchgeführt.

Die wichtigsten methodischen Grundlagen, Möglichkeiten und Grenzen einer solchen Kartenauswertung sind im Bericht über den ersten Projektteil (DODT, 1991, S. 13 ff.) ausführlicher dargelegt worden, so daß hier nur noch die Kernpunkte zusammengefaßt werden sollen.

Grundsätzlich gibt es zwei - allerdings nicht durchgehend sauber trennbare - **Auswertungsansätze**, um rüstungsbedingte Altlast-Verdachtsflächen in der TK 25 zu lokalisieren:

- 1) die *direkte Identifizierung*: Hierbei sind die Kartenausgaben auf jene Inhaltselemente hin zu analysieren, die unmittelbar kontaminationsverdächtige militärische bzw. rüstungsorientierte Anlagen/Nutzungen anzeigen. Dazu gehören - neben einigen topographischen Einzelzeichen - in erster Linie Objektbeschriftungen in Form von
 - Schriftzusätzen wie Sprengstoff-Fbr., Dynamit-Fbr., Sprengstofflager, Exerzier-/Übungsplatz oder
 - sinnfälligen bzw. in der Legende erläuterten Abkürzungen wie Pionier-Üb.-Fl., Pvh's (= Pulverhaus), F.P.M./K.P.M. (= Friedens-/Kriegspulvermagazin) u.a.m.

Ein Teil dieser aus der militärischen Tradition der topographischen Landesaufnahme stammenden Karteninhalte ist zwar im Zuge der Musterblattbereinigungen nach der Jahrhundertwende gestrichen worden. Gerade für die Erfassung militärischer Altlast-Verdachtsflächen des Ersten Weltkrieges geben sie im sequentiell-multitemporalen Blattvergleich jedoch zuverlässige Identifizierungs- und Lokalisierungshinweise.

- 2) die *indirekte Identifizierung*: Sie basiert auf einer sachbezogen-interpretierenden Analyse typischer Objektmerkmale, wie sie trotz generalisierungsbedingter Zusammenfassungen und Vereinfachungen der Wiedergabe realer Objekte im Kartenbild erhalten bleiben und erkennbar sind. Als derartige Merkmale sind zu untersuchen:
 - die topographische Lage von Flächen/Standorten,
 - deren spezifische Verkehrsanbindungen,
 - deren Flächengrößen und -umrisse sowie
 - anlagentypische Bebauungsstrukturen in ihren raumzeitlichen Veränderungen.

Aufgrund der Vorergebnisse und Erfahrungen aus dem ersten Teil des Untersuchungsvorhabens sowie der Resultate aus den Archivrecherchen wurden 145, d.h. rund 54 %

der insgesamt 270 auf Nordrhein-Westfalen entfallenden Blätter des Kartenwerkes 1:25 000 in die *Kartenanalysen* einbezogen. Aus dem Zeitraum von ca. 1880 bis in die ausgehenden 1920er und frühen 1930er Jahre liegen für einen Teil dieser Kartenblätter im Archiv des Landesvermessungsamtes Nordrhein-Westfalen, Bonn-Bad Godesberg, nur zwei bis drei Fortführungen mit Nachträgen und Berichtigungen, vereinzelt sogar nur eine einzige Ausgabe vor. Für rund die Hälfte der Blätter stehen dagegen zwischen vier und sechs Fortführungen zur Verfügung, so daß alles in allem fast 530 Blätter in die Auswertung einbezogen wurden; sie sind - jeweils mit Angabe der vorhandenen und verfügbaren Blattfortführungen - im Anhang 5 aufgelistet, so daß bei eventuellen Nachrecherchen Doppelbearbeitungen vermieden werden können.

Als **Ergebnis** der multitemporalen Auswertung dieser rund 530 Kartenfortführungen war es möglich, ein knappes Drittel des ermittelten Gesamtbestandes aller rüstungsbedingten Altlast-Verdachtsflächen aus der Zeit des Ersten Weltkrieges (s. Kap. 3.2) zu lokalisieren. Am höchsten war - angesichts der zu Beginn des Jahrhunderts noch weitgehend ungebrochenen militärischen Tradition des Kartenwerkes kaum überraschend - der Anteil der Flug- und militärischen Übungsplätze: Sie sind zu über 75 % bzw. fast 60 % des jeweiligen Gesamtbestandes in den Ausgaben der TK 25 dokumentiert. Mit Anteilswerten von jeweils gut einem Fünftel ergeben sich allerdings auch für die Produktionsstandorte, Lagerplätze und Abfüllstellen von Pulver, Sprengstoffen und Munition - gemessen an den Ergebnissen für die Recherchen nach 1930 - bemerkenswert hohe Erfassungsquoten in der TK 25.

3 Ergebnisse

3.1 Aufbereitung und Darstellung der Ergebnisse

Bei der Aufarbeitung und Dokumentation der in den Archivrecherchen und Kartenanalysen ermittelten Erkenntnisse und Angaben über rüstungsbedingte Altlast-Verdachtsflächen des Ersten Weltkrieges war - wie schon in Kapitel 1.2 unter Punkt (5) umrissen - analog zur Vorgehensweise im ersten Teil des Gesamtprojektes zu verfahren (s. dazu DODT, 1991, S. 16 ff.). Dementsprechend wurden zum einen ein landesweites Standortinventar und zum anderen Einzeldokumentationen über jede der erfaßten Verdachtsflächen erarbeitet.

3.1.1 Standortinventar

Das mit diesem Bericht vorgelegte **Inventar** der landesweit erfaßten rüstungsbedingten Altlast-Verdachtsflächen des Ersten Weltkrieges besteht aus

- drei Verzeichnissen in Listenform
sowie
- einer Serie von fünf Verbreitungskarten.

Die drei Auflistungen geben - analog zu den entsprechenden Zusammenstellungen der

Standorte des Zweiten Weltkrieges - jeweils eine Übersicht über die Verdachtsflächen des Zeitraums 1900-1930, im einzelnen:

- 1) über den **Gesamtbestand** der Verdachtsflächen in seiner regionalen Verteilung nach **Verwaltungseinheiten** (s. Anh. 6): Hier sind die Verdachtsflächen in der alphabetischen Reihenfolge der Regierungsbezirke, dort der jeweiligen Kreise/kreisfreien Städte, dann der Gemeinden und schließlich - bei mehreren Verdachtsflächen innerhalb eines Gemeindegebietes - nach Ortstellen/engeren Standortbezeichnungen geordnet.

Entsprechend dieser Abfolge wurden auch die Kennziffern der Standorte vergeben (aus Anfangsbuchstabe[n] des jeweiligen Regierungsbezirks und fortlaufender Nummer). Dabei wurde die Numerierung im Regionalinventar zum Zweiten Weltkrieg (s. DODT, 1991, Anhang 6) fortgesetzt, wenn es sich um 'neue', d.h. noch nicht aus den Recherchen 1930-1950 bekannte Verdachtsflächen handelte. Schon im ersten Projektteil erfaßte Flächen haben verständlicherweise die bereits vergebene Standortkennziffer erhalten; sie fallen daher aus der fortlaufenden Numerierung heraus und wurden jeweils an den Anfang der Standortauflistung des betreffenden Regierungsbezirkes gestellt. Verdachtsflächen, die infolge von Ortsnamensgleichheiten nicht schlüssig zugeordnet werden konnten, sind entweder ohne Kennziffer aufgeführt, oder sie wurden - nach Plausibilität - einer der möglichen Verwaltungseinheiten zugewiesen; weitere Lokalisierungsalternativen sind jeweils genannt. Über die geographisch-administrative Zuordnung hinaus ist der Auflistung die Klassifikation der Standorte nach Verdachtsflächenkategorien - entsprechend dem Katalog in Anhang 1 - zu entnehmen, wobei auch Mehrfachnutzungen vermerkt sind. Schließlich ist die Dokumentationsform genannt, in der die ermittelten standortbezogenen Daten und Informationen für die zuständigen Behörden vor Ort aufbereitet worden sind.

- 2) über den **Gesamtbestand** der Verdachtsflächen in seiner Zusammensetzung nach **Sachkategorien** (s. Anh. 7): In dieser Auflistung sind die Standorte jeweils in der Reihenfolge des Kategorienkatalogs rüstungsbedingter Verdachtsflächen in Anhang 1 verzeichnet - von den 'klassischen' Standorten der Kampfstoff/-mittel-Produktion, -Verarbeitung, -Lagerung über die Forschungs- und Delaborierungsstätten zu den militärischen Anlagen (Übungsgelände, Flugplätze). Standorte, die aufgrund der Recherchebefunde zwar einer Hauptkategorie zugeordnet werden konnten, aber nicht differenzierter zu klassifizieren waren, stehen jeweils am Anfang; die Unterkategorien folgen, wobei in einer separaten Spalte Zusatznutzungen verzeichnet sind.

Innerhalb der einzelnen Flächenkategorien sind die Verdachtsstandorte entsprechend ihren Kennziffern geordnet, also alphabetisch in der Reihenfolge der Verwaltungseinheiten, in denen sie lokalisiert wurden.

- 3) über den **Gesamtbestand** der Standorte zur **Herstellung von Munition/Munitionshohlkörpern** mit fraglicher Endfertigung (s. Anh. 8): Es sind dies

Verdachtsflächen, die nach den dokumentierten Firmenbezeichnungen grundsätzlich der Metallverarbeitung zugerechnet werden müssen, bei denen aber aufgrund von Aktenbefunden - so z.B. Nennung unter der (mehrdeutigen) Bezeichnung "Munitionsfabriken" - die Möglichkeit in Betracht gezogen werden muß, daß neben der Herstellung von Geschößkörpern auch Explosivstoffe verfüllt wurden. Wegen dieser Sonderstellung sind die betreffenden Standorte in einer separaten Auflistung zusammengestellt worden. Die Standortnumerierung in dieser Übersicht setzt - getrennt nach Regierungsbezirken - die der entsprechenden Bestandsaufnahme über den Zweiten Weltkrieg fort (s. DODT, 1991, Anh. 8), wobei die Kennziffern zum Unterschied von den eindeutig klassifizierbaren Verdachtsflächen den Zusatz "m" tragen.

Um das Standortinventar in Listenform, insbesondere die räumlichen Verteilungsmuster der Verdachtsflächen zu veranschaulichen, wurde eine **Kartenserie** erarbeitet (s. Karten 1-5 in der Anlage). Damit die fünf Blätter dieser Serie mit den Karten zur Bestandsaufnahme des Zweiten Weltkrieges unmittelbar zu vergleichen sind, wurden sie inhaltlich-kartographisch weitestgehend ähnlich gestaltet (s. dazu ausführlicher DODT, 1991, S. 17). Allerdings ist für die Wiedergabe der Signaturen eine andere Farbgebung gewählt worden, um Verwechslungen der beiden Kartenserien zu vermeiden.

Als topographische Basis der Darstellung wurden die Verwaltungsgrenzenkarten Nordrhein-Westfalen 1:250 000 (SK 250) bzw. 1:500 000 (SK 500) des Landesvermessungsamtes herangezogen, wobei die ursprünglich auf der Grundlage der SK 250 erstellte Übersichtskarte (Karte 1) vor dem Druck auf den kleineren Maßstab der übrigen Karten reduziert wurde.

Zur Wiedergabe und Differenzierung der verschiedenen Verdachtsflächen-Kategorien sind durchgehend geometrisch-abstrakte Signaturen verwendet worden, die auf Gemeindebasis grundsätzlich nicht ortslagegenau, sondern - soweit kartographisch umsetzbar - jeweils raumtreu im Schwerpunkt der Gemeindeflächen plaziert sind. Standorte, für die keine eindeutige territoriale Zuordnung ermittelt werden konnte, fehlen verständlicherweise in den kartographischen Darstellungen.

Thematisch erfüllt *Karte 1* die Funktion einer *Übersichtsdarstellung*: Sie beschränkt sich darauf, die pro Gemeinde nachgewiesenen Verdachtsstandorte allein in ihrer Zuordnung zu den Hauptkategorien der rüstungsbedingten Verdachtsflächen darzustellen, wobei allerdings - analog zur kartographischen Datenaufbereitung im ersten Teil des Untersuchungsprojekts - hier auf eine Wiedergabe der Munitionsfabriken mit fraglicher Endfertigung verzichtet wurde.

Die *Karten 2-5* differenzieren dagegen nach *Unterkategorien*, so

- Karte 2 nach Fabriken zur Herstellung von konventionellen und chemischen Kampfstoffen,
- Karte 3 nach Abfüllstellen, Lagerplätzen, Forschungs- und Delaborierungsstätten von Kampfstoffen/-mitteln,

- Karte 4 nach Flug- und militärischen Übungsplätzen sowie deren Unterkategorien, und
- Karte 5 unterscheidet nach Fabriken mit nachgewiesener bzw. fraglicher Endfertigung von Munition.

Zugleich wird in den Karten 2-5 durch graphische Variation der Grundsignaturen dargestellt, wenn die genauere Zuordnung eines Standortes zu Unterkategorien nicht ermittelt werden konnte oder wenn Mehrfachnutzungen dokumentiert sind. Letztere wurden aus Gründen der Lesbarkeit des Kartenbildes nicht dargestellt; sie können jedoch problemlos aufgrund der Standortlokalisierung (nach Gemeinden) über die Kennziffern im regionalen bzw. sachkategorialen Standortinventar ermittelt werden.

3.1.2 Standortdokumentationen

Wie bereits im ersten Teil des Untersuchungsvorhabens erbrachte die Auswertung der Archivalien und Karten auch im zweiten Teil zu den einzelnen Verdachtsflächen ein nach Umfang und Art der altlastrelevanten Informationen höchst unterschiedliches Datenmaterial. Dementsprechend wurden - analog zur Aufbereitung der Recherchebefunde über den Zeitraum des Zweiten Weltkrieges (s. DODT, 1991, S. 18 f.) - auch unterschiedliche Standortdokumentationen erarbeitet. Diese sind jeweils einheitlich nach den Datenrubriken der Erfassungsbögen (s. Abb. 3 und Anh. 2) gegliedert. Sie enthalten für jede altlastrelevante Information einen Fundstellennachweis und beinhalten in vielen Fällen auch Fotokopien von umfangreicheren Dokumenten, Karten, Plänen u.ä. Im einzelnen handelt es sich um folgende Dokumentationen:

- 1) **Standorthinweise** als Kurzdokumentationen zu Standorten, über die dem Archiv- und Kartenmaterial nur der reine Bestandsnachweis, d.h. die Verdachtsflächenkategorie und ggf. -Unterkategorie sowie - mehr oder minder genau - die Lokalisierung, zu entnehmen war.
- 2) **Standortvermerke** als Dokumentationen zu Standorten, über die außer dem schlichten Existenznachweis auch Informationen zu im Einzelfall unterschiedlichen Rubriken des Erfassungskatalogs ermittelt werden konnten.
- 3) **Standortakten** als Dokumentationen mit umfassenderen und differenzierteren altlastrelevanten Angaben zu einem Großteil der Datenkategorien des Erfassungskatalogs.

Da im Verlauf der Recherchen eine Reihe von Standorten ermittelt wurde, die nicht nur in den Jahrzehnten um den Ersten Weltkrieg Bestand hatten, sondern auch noch später, war es notwendig, neben den vorgenannten Dokumentationen eine weitere zu erarbeiten, nämlich:

- 4) **Ergänzungsdokumentationen** für jene rüstungsbedingten Altlast-Verdachtsflächen, die in beiden Weltkriegen genutzt wurden, über die daher bereits eine Standortdokumentation mit altlastrelevanten Daten aus der Zeit von 1930-1950 vorliegt und über die nun weitere Erkenntnisse aus den vorangehenden Jahrzehnten ermittelt wurden. Die Ergänzungsdokumentationen sind wie die übrigen ausführlicheren Dokumentationen aufgebaut, so daß die Angaben unter

den einzelnen Erfassungsrubriken jeweils direkt verglichen und zusammengeführt werden können.

3.2 Bestand der erfaßten Verdachtsflächen: Umfang und Struktur

In der statistischen Bilanz haben die Archivrecherchen und Kartenanalysen für den Zeitraum des Ersten Weltkrieges einen **Gesamtbestand** von knapp 330 Verdachtsflächen rüstungsbedingter Altlasten erbracht (s. hierzu und zum folgenden Anh. 9, ferner Abb. 5). Etwa 14 % dieser Flächen waren Betriebe zur Herstellung von

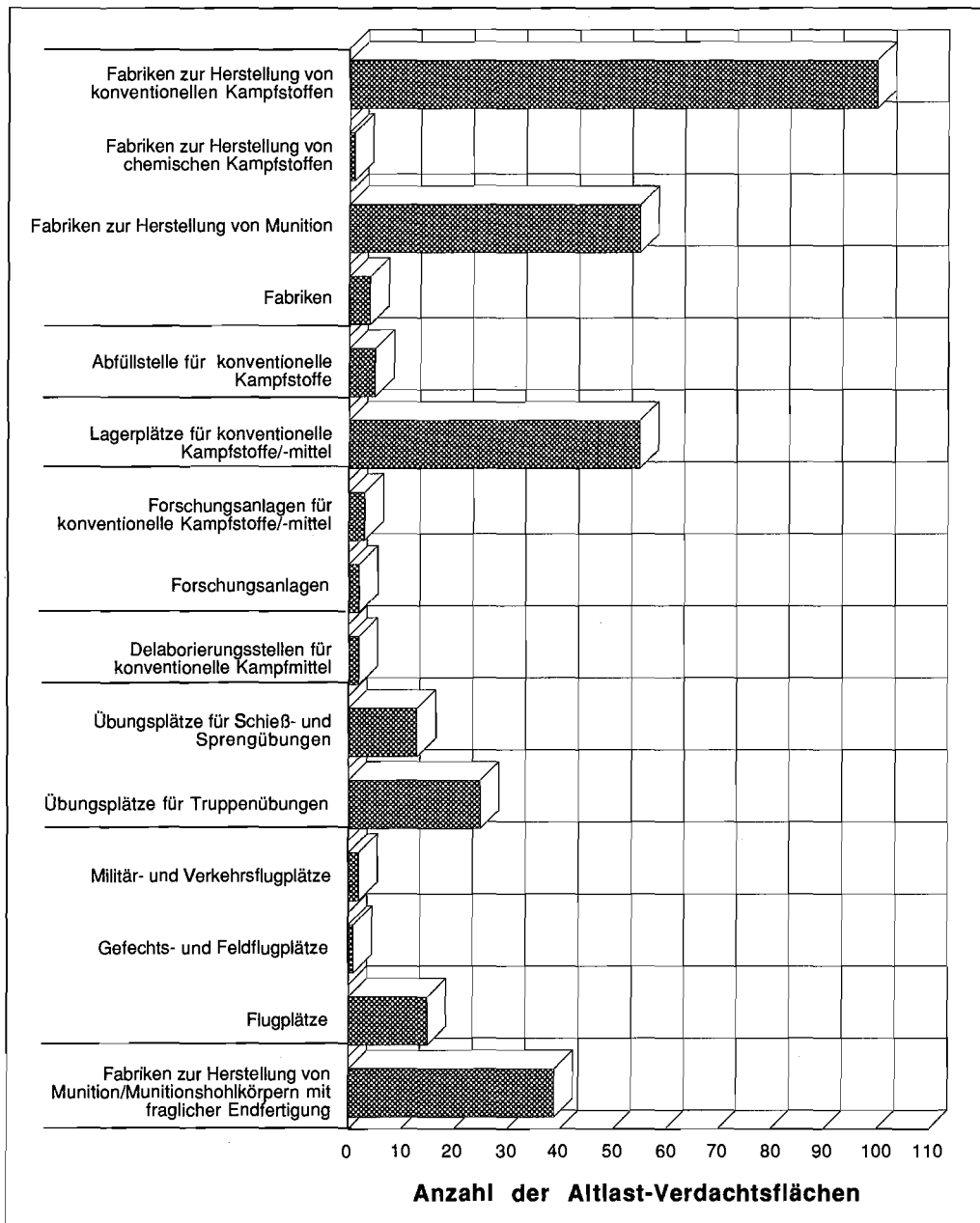


Abb. 5: Rüstungsbedingte Altlast-Verdachtsflächen des Ersten Weltkrieges in Nordrhein-Westfalen: Anzahl der Verdachtsflächen nach Kategorien

Munition/Munitionshohlkörpern mit fraglicher Endfertigung, d.h. Verdachtsflächen, bei denen nur bedingt mit einem spezifischen, für Rüstungsaltpasten typischen Kontaminations- und Gefährdungspotential zu rechnen ist (s. dazu bspw. PREUSSNER, 1991, S. 65) und die daher als Verdachtsflächen i.w.S. in den folgenden Ausführungen - soweit nicht anders angegeben - unberücksichtigt bleiben sollen.

Als *rüstungsbedingte Verdachtsflächen i.e.S.* verbleiben somit für den Zeitraum zwischen ca. 1900 und 1930 rund 290 Standorte. Etwa ein Fünftel dieser Standorte entfällt auf militärische Gelände/Anlagen, also auf Schieß- und Truppenübungsplätze (zusammen 13 %) sowie auf Flugplätze (6 %). Folglich bilden 'klassische' rüstungsbedingte Standorte das Gros der ermittelten Verdachtsflächen: Allein ein gutes Drittel sind Fabriken zur Herstellung konventioneller Kampfstoffe (Explosivstoffe) und ein knappes Fünftel Munitionsfabriken. Ein weiteres knappes Fünftel des Bestandes der Verdachtsflächen i.e.S. bilden die Standorte zur Lagerung konventioneller Kampfstoffe und Kampfmittel. Sonstige Unterkategorien der 'klassischen' rüstungsbedingten Altlast-Verdachtsflächen sind dagegen nur in geringer Zahl vertreten, so Anlagen zur Delaborierung bzw. Erforschung konventioneller Kampfstoffe/-mittel mit jeweils knapp über bzw. unter 2 %. Unter den Verdachtsflächen mit einem aus chemischen Kampfstoffen resultierenden Kontaminationspotential ist lediglich ein einziger Standort, eine Anlage zur Herstellung chemischer Kampfstoffe, dokumentiert. M.a.W.: Strukturell wird der für den Zeitraum des Ersten Weltkrieges erfaßte Bestand der Rüstungsaltpast-Verdachtsflächen i.e.S. charakterisiert durch eine - mit über drei Viertel aller Flächen - sehr deutlich ausgeprägte Dominanz von Standorten des Umgangs mit konventionellen Kampfstoffen und Kampfmitteln.

In der **Verteilung** der Verdachtsflächen des Ersten Weltkrieges nach **Regierungsbezirken** hat - wie Anhang 9 und Abbildung 6 illustrieren - Köln mit gut einem Drittel des Gesamtbestandes (= 36 %) den höchsten Anteil. Mit jeweils rund einem Viertel der

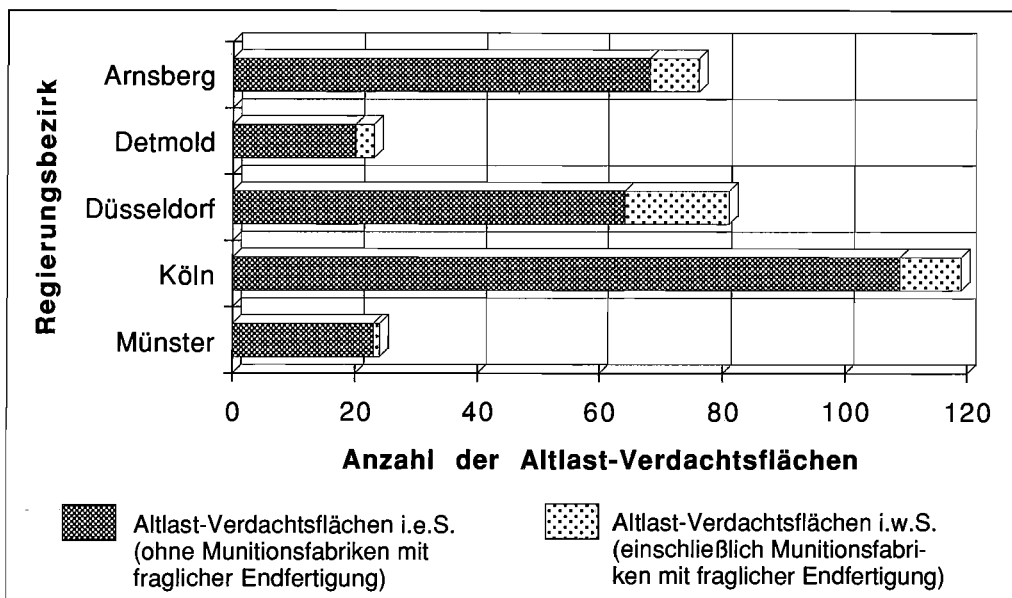


Abb. 6: Anzahl der rüstungsbedingten Altlast-Verdachtsflächen des Ersten Weltkrieges in Nordrhein-Westfalen: Verteilung nach Regierungsbezirken

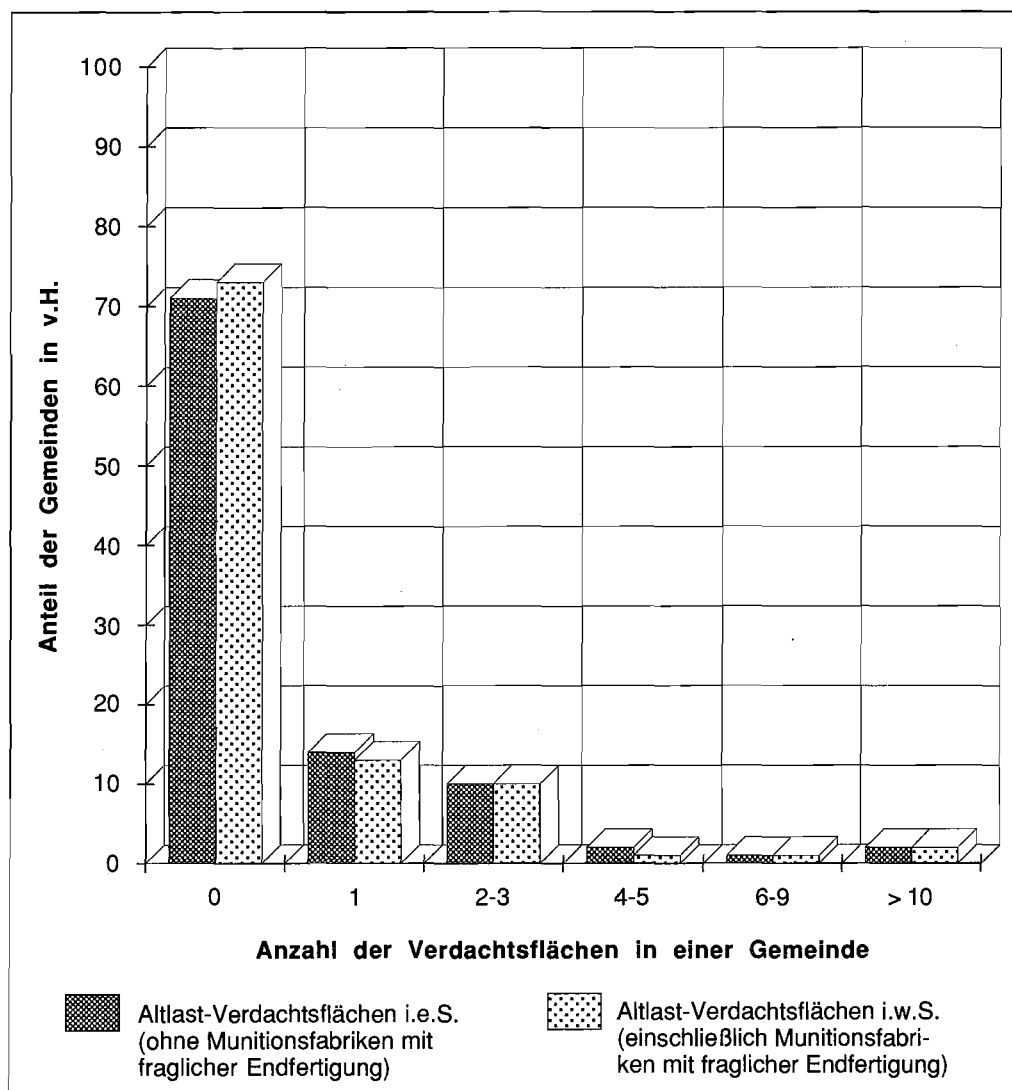


Abb. 7: Anzahl der rüstungsbedingten Altlast-Verdachtsflächen des Ersten Weltkrieges in Nordrhein-Westfalen: Häufigkeitsverteilung nach Gemeinden

erfaßten Verdachtsflächen i.w.S. bzw. i.e.S. liegen Arnsberg (27 % bzw. 26 %) und Düsseldorf (23 % bzw. 26 %) an zweiter und an dritter Stelle. Den kleinsten Bestand haben die Regierungsbezirke Münster (mit 7 %) und Detmold (mit 7 % bzw. 6 %).

Untersucht man die **Verteilung** der erfaßten Verdachtsflächen, soweit diese eindeutig lokalisierbar sind, nach **Gemeinden**, so ist festzuhalten, daß knapp 290, d.h. annähernd drei Viertel der Kommunen des Landes keine Rüstungsaltlast-Verdachtsflächen des Ersten Weltkrieges aufweisen (s. Abb. 7). Geht man vom Gesamtbestand aller Verdachtsflächen, d.h. einschließlich der Munitionsfabriken mit fraglicher Endfertigung aus, so sind es 71 %; legt man nur die rüstungsbedingten Verdachtsflächen i.e.S. zugrunde, sind es 73 %. Für etwas mehr als 50 Gemeinden (=13-14 %) haben die Recherchen jeweils eine Verdachtsfläche erbracht; ein weiteres Zehntel (= rund 40 Gemeinden) verzeichnet zwei bis drei Flächen. Sieben bzw. vier Gemeinden (= 1-2 %) haben vier bis fünf, weitere fünf Gemeinden sechs bis neun

Verdachtsstandorte. Nur in sechs Kommunen (rund 1,5 %) beläuft sich der Gesamtbestand auf zehn und mehr Verdachtsflächen, wobei die Städte Köln und Wuppertal an der Spitze liegen (s. im einzelnen Karte 1).

Zur **geographischen Verbreitung** der verschiedenen **Verdachtsflächenkategorien** ist anzumerken, daß die Standorte zur Herstellung von konventionellen und chemischen Kampfstoffen bzw. Kampfmitteln eine - wie Karte 2 verdeutlicht - recht ausgeprägte räumliche Konzentration aufweisen, und zwar auf den Großraum Köln-Leverkusen-Düsseldorf sowie die Städte/Gemeinden des Bergischen und des westlichen Märkischen Landes. Darüber hinaus sind - in teilweise weiträumiger Streuung - noch einige Standorte in der Niederrheinischen Bucht und nördlichen Eifel sowie im Sieger- und Sauerland bzw. im südlichen Münsterland zu verzeichnen.

Ähnliches gilt für die Verteilung der Standorte von Abfüllstellen, Lagerplätzen, Forschungs- und Delaborierungsstätten konventioneller und chemischer Kampfstoffe/Kampfmittel: Auch hier liegt - wie Karte 3 zu entnehmen - ein räumlicher Schwerpunkt im Gebiet Köln-Düsseldorf und im Bergischen Land. Daneben ist allerdings eine stärkere Konzentration im Ruhrgebiet zu beobachten sowie eine lockere Standortstreuung etwa in Ostwestfalen-Lippe sowie im Münsterland und am Niederrhein.

Auch für die Fabrikstandorte zur Herstellung von Munition bzw. Munitionshohlkörpern ist - wie Karte 5 verdeutlicht - ein im Kern vergleichbares Verbreitungsmuster charakteristisch, wenngleich mit leichter Schwerpunktverlagerung in den Raum Düsseldorf-Mettmann und das Mittelbergische Land sowie das märkische Sauerland. Demgegenüber läßt die Verteilung der militärischen Anlagen (s. dazu Karte 4) eine vergleichsweise breitere Streuung erkennen, wobei neben Ostwestfalen-Lippe vor allem die westlichen Landesteile am Niederrhein und in der Niederrheinischen Bucht als Hauptverbreitungsgebiete der Übungsgelände und Flugplätze hervortreten.

3.3 Ergebnisbewertung und Möglichkeiten der Ergebnisoptimierung

3.3.1 Zuverlässigkeit der Ergebnisse

Bei der Frage nach der Zuverlässigkeit der erzielten Ergebnisse, d.h. vor allem nach der *Vollständigkeit* des Verdachtsflächeninventars ist zunächst festzuhalten, daß prinzipiell Recherchen in den zentralen und regionalen Staatsarchiven für eine landesweit-flächendeckende Erhebung als besonders effizient anzusehen sind, da diese Archive nach der etablierten Praxis der archivischen Bestandsbildung verantwortlich sind für das - bei rüstungsbedingten Altlast-Verdachtsflächen besonders relevante - Schriftgut der Staatsregierung(en) sowie ihrer Ministerien und der höherinstanzlichen Dienststellen bzw. entsprechender Einrichtungen der Privatwirtschaft. Trotzdem muß mit einigen Fehlerquellen und Einschränkungen gerechnet werden, für die auch die multitemporale Auswertung der Topographischen Karte 1: 25 000 nur bedingt ein Korrektiv sein kann. Die wesentlichen Problempunkte der Archivrecherchen sind bereits im Bericht zum ersten Teil des Unter-

suchungsvorhabens ausführlicher erörtert worden (s. DODT, 1991, S. 21 ff.) und sollen daher nachfolgend - mit einigen notwendigen Ergänzungen - nur zusammenfassend aufgeführt werden.

Hauptursachen für mögliche **Lücken** in der Bestandsaufnahme bzw. auch für **Unsicherheiten** oder Fehler bei der Lokalisierung und Klassifizierung von Verdachtsflächen sind:

- 1) Das einschlägige Aktenschriftgut der staatlichen Verwaltungsinstanzen wie der nichtstaatlichen Einrichtungen ist - auch - in den zentralen und regionalen Staatsarchiven nicht vollständig überliefert und erhalten, sondern es weist - aufgrund der üblichen (oft unkontrollierten) Kassationen einerseits sowie infolge von äußeren Einflüssen, insbesondere Kriegseinwirkungen, andererseits - mehr oder minder große **Bestandslücken** auf. Diese sind i.a. in ihrem Umfang kaum einschätzbar. Im Zusammenhang mit der Erfassung rüstungs- und kriegsbedingter Altlast-Verdachtsflächen des Ersten Weltkrieges ist hier u.a. an die Vernichtung eines Großteils der Aktenbestände des Preußischen Kriegsministeriums bei einem Bombenangriff 1944 zu erinnern (s. auch Kap. 2.1).

Zwar kann davon ausgegangen werden, daß die aus solchen Quellenverlusten erwachsenen Dokumentationslücken zu einem Teil durch Parallelüberlieferungen und Gegenakten in den übrigen Archiven geschlossen werden konnten. In welchem Maße dies gelungen ist, läßt sich allerdings nur bedingt abschätzen, zumal sich auch bei den Recherchen in diesen anderen Archiven immer wieder Bestandslücken gezeigt haben. So konnten mehrfach in den Findbüchern etwa der regionalen Staatsarchive verzeichnete, projektrelevant erscheinende Aktenbände nicht gesichtet werden, weil sie nicht (mehr) auffindbar bzw. nicht verfügbar waren.

- 2) Die **Verzeichnung** der erhaltenen Bestände in den Findbüchern ist häufig nur kurzschlüssig und sehr allgemein. Differenziertere Inhaltsangaben mit 'Enthält'-Vermerken zählen gerade bei den für die Verdachtsflächenerfassung relevanten Materialien zu den Ausnahmen. So macht man - wie schon in Kapitel 2.1 angedeutet - immer wieder die Erfahrung, daß sich in Aktenbänden, die aufgrund ihrer vielversprechenden Sachtitel in die Recherchen einbezogen wurden, keine projektrelevanten Informationen finden. Im Umkehrschluß ist damit natürlich auch nicht auszuschließen, daß Archivbestände, die aufgrund sachfremd erscheinender Titelangaben aus der Sichtung ausgeklammert worden sind, doch signifikante Erkenntnisse über Altlast-Verdachtsflächen enthalten.

Erfassungsdefizite, die aus der unzureichenden Erschließung und Verzeichnung der Bestände resultieren und in ihrem Ausmaß kaum abschätzbar sind, können grundsätzlich natürlich dadurch behoben werden, daß die archivischen Nachforschungen auf ein noch breiteres Bestandsspektrum ausgeweitet werden, das selbst randlich erscheinendes Aktengut einschließt. Ob dann allerdings das Ergebnis noch in vertretbarem Verhältnis zum Zeit- und vor allem Kostenaufwand steht, muß - nicht zuletzt angesichts der Möglichkeiten von Nachrecherchen vor Ort (s.u.) -

bezweifelt werden, denn erfahrungsgemäß sind bestenfalls zusätzliche Detailinformationen über bereits erfaßte Standorte, aber keine Existenznachweise weiterer Verdachtsflächen zu erwarten.

- 3) Ein Teil des erhaltenen Schrift- und Dokumentationsgutes ist aufgrund seines Alters, infolge von Wasserschäden und ähnlichen äußeren Einwirkungen in einem derartig **schlechten Zustand**, daß manche Textpassagen/Einzelangaben gar nicht oder nicht zuverlässig zu entziffern sind, und gelegentlich bleibt auch bei der Entzifferung handschriftlich abgefaßter Verwaltungsvorgänge die eine oder andere Unsicherheit bestehen.
- 4) In einer Reihe von Fällen ist der **Informationsgehalt** des ermittelten Aktenmaterials so dürftig, daß zwar die Existenz einer rüstungsbedingten Altlast-Verdachtsfläche als gesichert angenommen werden kann, die Fläche aber nicht genauer zu klassifizieren ist. So konnte bei rund 8 % der erfaßten Verdachtsflächen i.e.S. lediglich die Haupt-, nicht aber die Unterkategorie ermittelt werden, und bei einem Teil der in den Akten als "Munitionsfabriken" dokumentierten Betriebe war - wie schon vorangehend erörtert (s. Kap. 3.1.1 sowie 3.2) - nicht mit Sicherheit nachzuweisen, ob es sich um Standorte der reinen Metallverarbeitung oder der Produktion gebrauchsfertiger Munition handelte. Darüber hinaus gab es einige Fälle - insgesamt 5 % der Verdachtsflächen i.e.S. - die wegen unzureichender Ortsangaben bzw. wegen Ortsnamensgleichheiten nicht exakt lokalisiert werden konnten. Der Aktenbefund läßt jedoch den Schluß zu, daß es sich um Verdachtsflächen in Nordrhein-Westfalen handelt.

3.3.2 Zur Nachrecherche vor Ort

Um die vorangehend skizzierten Erfassungsdefizite zu beheben, um unsichere Angaben zu überprüfen und um die Bestandsaufnahme im Sinne einer standortbezogenen Erhebung zu komplettieren, sind Nachrecherchen vor Ort nicht nur wünschenswert, sondern in den meisten Fällen dringend notwendig. Wie bei solchen Nachrecherchen vorzugehen ist, welche Informationsquellen dabei herangezogen werden sollten und wie deren Informationsgehalt eingeschätzt werden kann, ist im Bericht über die Ergebnisse der Verdachtsflächeninventur für den Zeitraum des Zweiten Weltkrieges skizziert worden (s. DODT, 1991, S. 25 ff.). Was hier ausgeführt wurde, gilt im großen und ganzen auch für die Nachrecherchen über Verdachtsflächen des Ersten Weltkrieges.

Geläufige **Verfahren** zur Ermittlung von Altlast-Verdachtsflächen auf örtlicher Ebene sind

- Recherchen in den verschiedenen Kommunalarchiven,
- die multitemporale Auswertung von Reihenmeßbildern sowie
- die Befragung von Zeitzegen/Gewährsleuten.

Während in der Praxis der Erfassung und Erkundung von rüstungsbedingten Altlast-

Verdachtsflächen des Zweiten Weltkrieges diese drei Verfahrensansätze gleichermaßen eine Rolle spielen bzw. spielen können, sind bei Verdachtsflächen aus der Zeit des Ersten Weltkrieges zwei - für die Vorgehensweise vor Ort nicht unwesentliche - sach- bzw. zeitspezifische Einschränkungen zu machen.

Wie kaum näher erläutert werden muß, werden effiziente **Befragungen** infolge der großen zeitlichen Distanz nur noch in seltenen Ausnahmen möglich sein: Es gibt kaum noch direkte Zeitzeugen, die aus eigener Anschauung und Erfahrung Angaben über rüstungsbedingte Altlast-Verdachtsflächen des Ersten Weltkrieges machen können. Daher sind - wenn überhaupt - nur noch Personen zu befragen, die mit unmittelbaren Zeitzeugen in Kontakt standen und so allein vom Hörensagen zu berichten wissen. Müssen häufig schon die Aussagen direkter Zeitzeugen mit mehr oder minder starken Einschränkungen bewertet werden, so gilt dies verständlicherweise erst recht und in noch größerem Maße für die Auskünfte 'indirekter' Gewährsleute.

Bis zum Ende des Ersten Weltkrieges ist zwar umfangreiches **Luftbildmaterial** entstanden; dieses Bildmaterial deckt im allgemeinen jedoch nur die Frontgebiete und deren Hinterland ab. So liegen aus Nordrhein-Westfalen für die ersten Jahrzehnte dieses Jahrhunderts zwar einige Schräg-Luftbilder - u.a. aus Zeppelin-Luftschiffaufnahmen - vor, die bei den Recherchen Beachtung verdienen, auch wenn sie sich nur sehr bedingt für Kartierungen eignen. Senkrecht-Luftbilder aus Flächenbefliegungen sind demgegenüber erst aus den ausgehenden 1920er und frühen 1930er Jahren nachgewiesen, und sie sind überwiegend auch nur in Form von Luftbildplänen für kleinere Teile des Landes, so z.B. für das Gebiet des Kommunalverbandes Ruhrgebiet, erhalten und zugänglich (vgl. in DODT et al., 1987, S. 106 ff. und Karte 1). Dementsprechend kommt für die Erkundung rüstungsbedingter Altlast-Verdachtsflächen des Ersten Weltkrieges in Nordrhein-Westfalen die Verdachtsflächenerfassung und -analyse durch Stereokartierungen mit Reihenmeßbildern gar nicht oder nur ausnahmsweise in Frage.

Wichtigstes, ja einziges erfolgversprechendes Verfahren für Nachrecherchen über rüstungsbedingte Verdachtsflächen des Ersten Weltkrieges auf lokaler Ebene sind damit die **archivischen Nachforschungen** in

- den öffentlichen Kommunalarchiven (Stadt-/Kreisarchiv) und Bibliotheken,
- den behördeninternen Archiven, Zwischenarchiven und Altregistraturen sowie
- den ortsansässigen Betriebs- und Konzernarchiven.

In diesen Archiven sind neben den Bild- und Kartensammlungen mit Schrägluftbildern, terrestrischen Photographien und amtlichen bzw. gewerblichen Stadtkarten vor allem die Aktenbestände der potentiell mit Rüstungs- und Militäranlagen befaßten Behörden/Dienststellen zu erfassen und zu sichten. Ob dabei neue Standortinformationen gewonnen werden können, welche die in den Zentral- und Regionalarchiven ermittelten Angaben ergänzen, hängt davon ab, inwieweit einschlägige Gegenakten vor Ort aufbewahrt worden und über die Zeit erhalten geblieben sind.

4 Gesamtbilanz - Verdachtsflächen rüstungs- und kriegsbedingter Altlasten des Ersten und Zweiten Weltkrieges in Nordrhein-Westfalen

Die Zielsetzungen, Rahmenbedingungen und die Durchführung des Untersuchungsvorhabens zur Nacherfassung der Verdachtsflächen rüstungs- und kriegsbedingter Altlasten in Nordrhein-Westfalen auf der Grundlage einer Aktenrecherche in überregionalen Archiven sowie einer ergänzenden Auswertung von Fortführungen der Topographischen Karte 1: 25 000 sind einleitend skizziert worden (s. Kap. 1.2). Nachfolgend sollen die in den beiden Teilschritten des Projektes ermittelten und jeweils separat vorgestellten Ergebnisse der Bestandsaufnahme über den gesamten Zeitraum von ca. 1900 bis 1950 zusammengefaßt werden.

4.1 Gesamtumfang der Recherchen

In den insgesamt elf staatlichen Zentral- und Regionalarchiven des In- und Auslandes, die nach den Projektvorgaben in die Archivrecherchen zur landesweiten Gebietsinventur einzubeziehen waren, sind in den beiden Untersuchungsabschnitten knapp 400 Findbücher und rund 2 200 Aktenbände gesichtet und ausgewertet worden. Dieses Quellenmaterial ist im Anhang 3 dieses Berichtes sowie im Anhang 3 des Berichtes über die Recherchen zur Erfassung der Verdachtsflächen des Zweiten Weltkrieges (DODT, 1991) dokumentiert.

Am umfangreichsten waren - wie Abbildung 8 und Anhang 10 verdeutlichen - die **Aktenrecherchen** (mit je 23 bzw. 24 % des gesichteten Gesamtbestandes) im Staatsarchiv Münster sowie im Bundesarchiv-Militärarchiv Freiburg, gefolgt vom Hauptstaatsarchiv Düsseldorf (18 %). Bei den übrigen Archiven bewegt sich der Anteil zwischen etwa 8-10 % (Bundesarchiv Koblenz, Public Record Office und Staatsarchiv Detmold) und ca. 3 bis knapp 1 %. Insgesamt entfällt damit etwa die Hälfte (51 %) des gesichteten archivischen Dokumentationsgutes auf die regionalen Staatsarchive und der Rest auf die Zentralarchive, wobei die inländischen einen Anteil von 38 % und die beiden ausländischen einen Anteil von immerhin noch 11 % ausmachen.

In ihrem Informationsgehalt haben sich die in die Auswertung einbezogenen Aktenbestände - wie Abbildung 8 und Anhang 10 ebenfalls verdeutlichen - als höchst unterschiedlich erwiesen: In einigen Archiven - so im Bundesarchiv-Militärarchiv Freiburg bzw. im Bundesarchiv-Außenstelle Potsdam oder auch im Staatsarchiv Detmold - enthielt noch nicht einmal jeder Dritte der gesichteten Aktenbände projektrelevante Angaben. In den anderen Archiven lagen die Anteile 'ergiebiger' Akten dagegen zwischen rund 35 und 45 % bzw. - bedingt durch einen geringeren Recherchenumfang bei gleichzeitig aussagekräftigeren Findhilfen - bei über 50 % und bis zu 66 %. Im Durchschnitt konnten damit rund einem Drittel der ausgewerteten Aktenbände die Grunddaten zum Existenznachweis rüstungs- und kriegsbedingter Altlast-Verdachtsflächen entnommen werden, oder es fanden sich weiterführende standortbezogene Informationen über altlastsignifikante Nutzungen/Aktivitäten und Vorkommnisse.

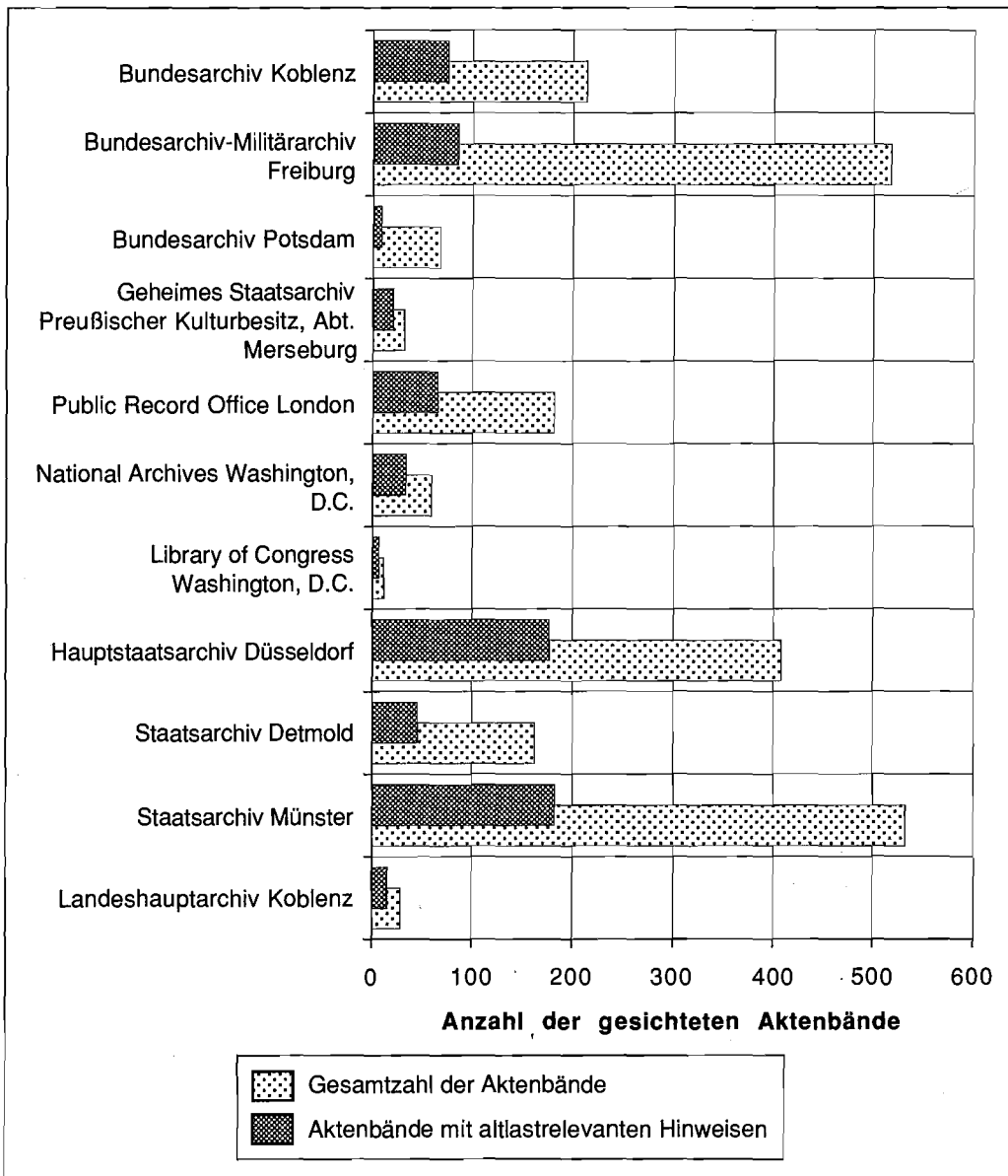


Abb. 8: Archivrecherche "Rüstungsbedingte Altlast-Verdachtsflächen des Ersten und Zweiten Weltkrieges": Gesichtete Aktenbände nach Archiven

In den - die Archivrecherchen ergänzenden - **Kartenanalysen** wurden von den 270 auf Nordrhein-Westfalen entfallenden Blättern des Kartenwerkes der amtlichen Topographischen Karte 1:25 000 insgesamt 196, d.h. annähernd drei Viertel berücksichtigt (s. dazu die Zusammenstellung in Anh. 5 dieses Berichtes sowie in Anh. 5 des Berichtes über die Recherchen zum Zeitraum 1930-1950). Diese Blätter sind seit der Erstausgabe der Landes-Neuaufnahme vor bzw. nach der Jahrhundertwende durch Nachträge und Berichtigungen im Abstand von anfänglich 7-10 Jahren und dann in einem Turnus von etwa 5-7 Jahren fortgeführt worden. Für eine ganze Reihe von Kartenblättern kommt aus den 1930er Jahren eine Luftbildversion (Luftbildplanwerk 1:25 000 des Deutschen Reiches) hinzu sowie eine von englisch-amerikanischen Vermessungseinheiten auf photogrammetrischem Wege erstellte "alliierte

Militärausgabe". Damit wurden - bei teilweise bis zu 15 aktualisierten Ausgaben - insgesamt 1 508 Kartenfortführungen in die multitemporale Auswertung zur Ermittlung bzw. Überprüfung der Lokalisation rüstungsbedingter Altlast-Verdachtsflächen einbezogen.

4.2 Gesamtbestand: Umfang, Struktur und Verteilung

Faßt man die Resultate der Archivrecherchen und Kartenanalysen für die Untersuchungsabschnitte 1900-1930 und 1930-1950 zusammen, so ergibt sich landesweit ein **Gesamtbestand** von rund 820 Verdachtsflächen rüstungs- und kriegsbedingter Altlasten (s. Anh. 11). Von diesen Flächen existierten nach den Recherchebefunden rund 60 % nur in der Zeitspanne des Zweiten Weltkrieges und 36 % ausschließlich während des Ersten Weltkrieges. Gerade für 36, d.h. rund 4 % des Gesamtbestandes, ist der Fortbestand über den Zeitraum beider Weltkriege dokumentiert. Dabei ist zwar bei etwas mehr als der Hälfte dieser Flächen - wie Anhang 12 illustriert - die Standortfunktion/-nutzung gleich geblieben, und in den meisten anderen Fällen sind lediglich Veränderungen innerhalb derselben Hauptkategorie, d. h. in der Klassifizierung nach Unterkategorien festzustellen. Die jüngst von PREUSS/WIEGANDT (1992) geäußerte Vermutung, daß die rüstungsbedingten Verdachtsstandorte des Ersten Weltkrieges "größtenteils identisch mit den Betrieben des Zweiten Weltkrieges sein dürften" hat sich damit insgesamt allerdings - zumindest in Nordrhein-Westfalen - nicht bestätigt.

Von den rund 820 Verdachtsflächen entfällt gut ein Viertel (rund 28 %) auf Fabriken zur Herstellung von Munition/Munitionshohlkörpern, also auf Standorte, die - nach ersten Erfahrungen aus Nachrecherchen auf lokaler Ebene zu urteilen - zum allergrößten Teil kein i.e.S. rüstungs-/kriegsspezifisches Gefährdungspotential erwarten lassen. Demzufolge ergibt sich ein Gesamtbestand von 590 *rüstungs- und kriegsbedingten Verdachtsflächen i.e.S.* Sie sind - analog zu den Auflistungen 6 und 7 im Anhang dieses Berichtes bzw. im Standortinventar für die Zeit des Zweiten Weltkrieges (DODT, 1991) - im Anhang 13 nach Verwaltungseinheiten und im Anhang 14 nach Sachkategorien zusammengestellt.

Strukturell fällt der überwiegende Teil dieser rüstungsbedingten Verdachtsflächen i.e.S., nämlich rund 60 %, in die Kategorie der 'klassischen' Rüstungsverdachtsflächen (s. hierzu und zum folgenden Abb. 9 und Anh. 11): Allein ein Drittel sind Fabriken zur Herstellung von konventionellen Kampfstoffen (20 %) und Kampfmitteln/Munition (11 %); hinzu kommen entsprechende Lagerplätze (mit etwa 16 %) bzw. Abfüllstellen (mit knapp 5 %) sowie Forschungs- und Delaborierungsstätten (mit jeweils um 2 %). Verdachtsstandorte, für die eine Nutzung zur Herstellung, Abfüllung, Lagerung oder Erprobung bzw. Beseitigung von chemischen Kampfstoffen dokumentiert ist, machen zusammen knapp 2 % der Verdachtsflächen i.e.S. aus.

Eine weitere gewichtige Verdachtsflächenkategorie stellen - mit zusammen einem Drittel des Bestandes - die militärischen Anlagen dar, wobei hier vor allem die große Zahl

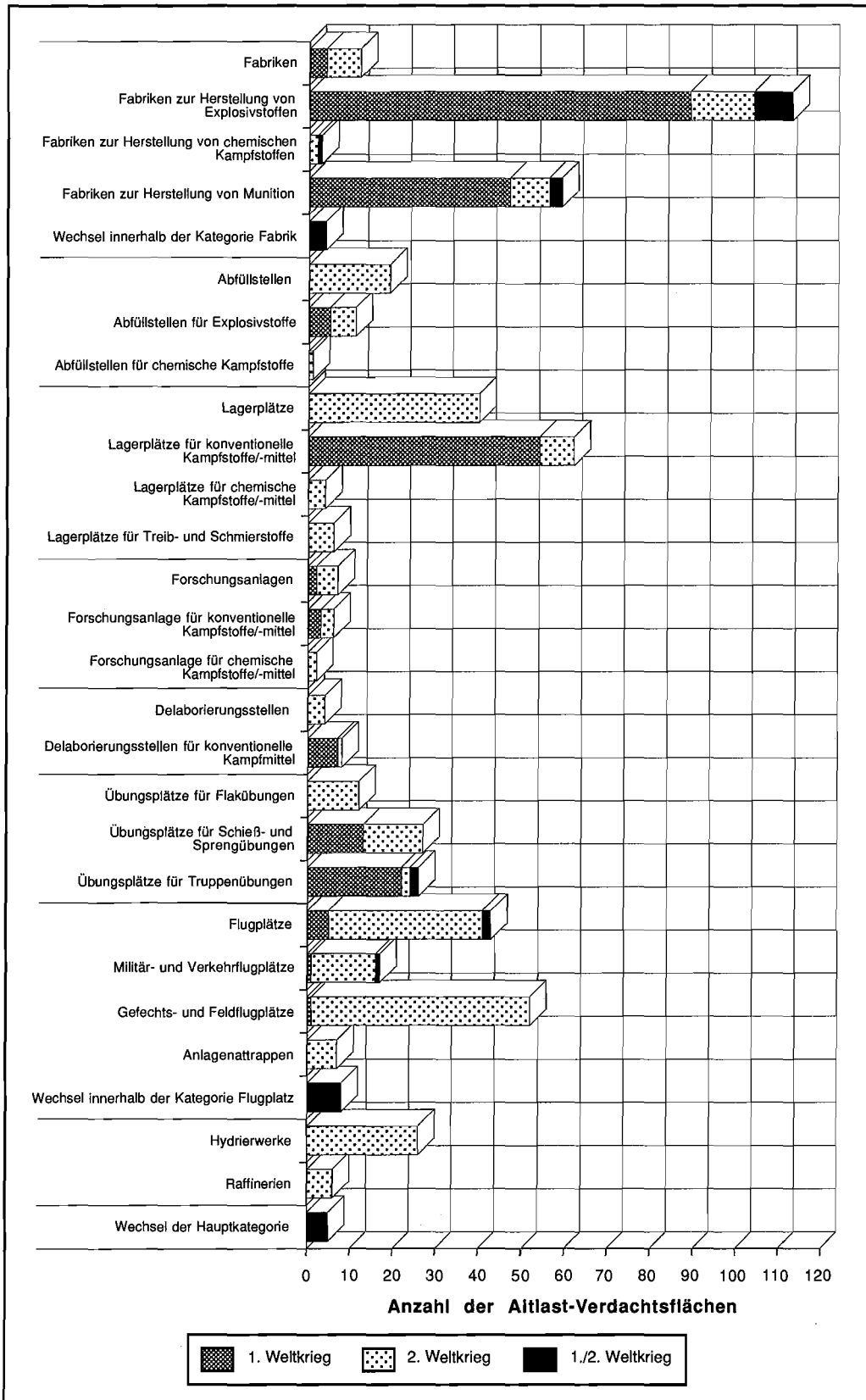


Abb. 9: Rüstungs- und kriegsbedingte Aitlast-Verdachtsflächen (i.e.S.) des Ersten und Zweiten Weltkrieges in Nordrhein-Westfalen: Anzahl der Verdachtsflächen nach Kategorien

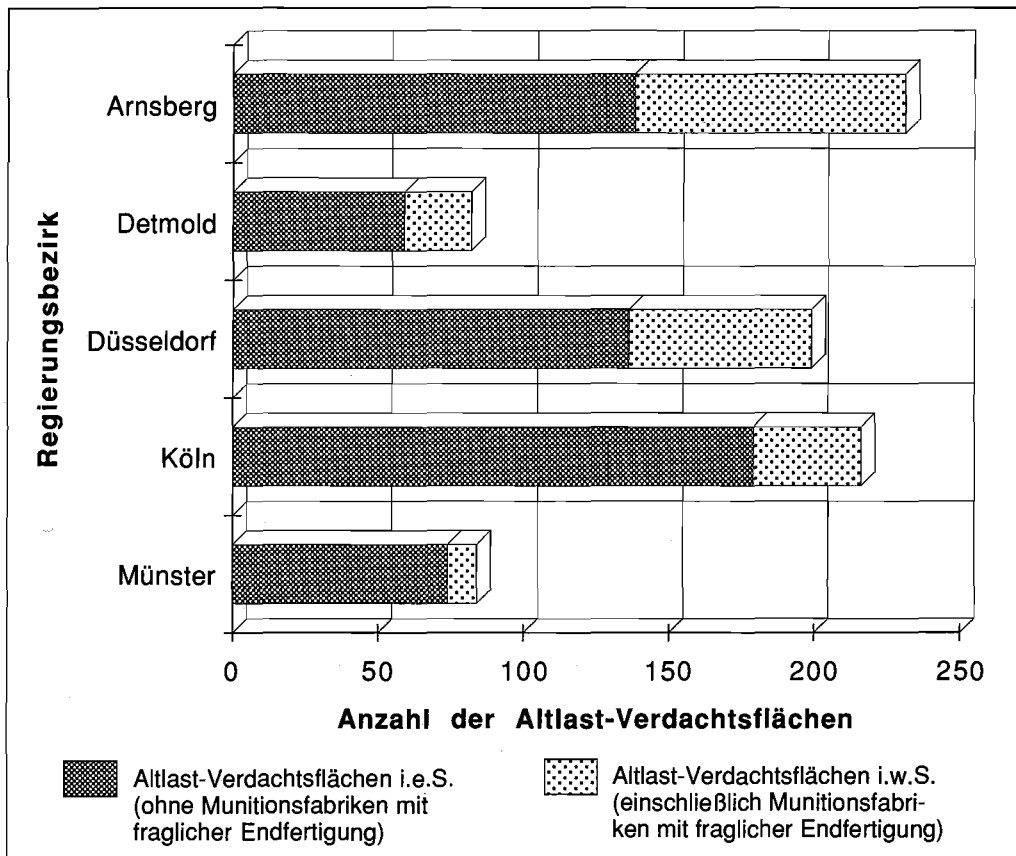


Abb. 10: Anzahl der rüstungs- und kriegsbedingten Altlast-Verdachtsflächen des Ersten und Zweiten Weltkrieges in Nordrhein-Westfalen: Verteilung nach Regierungsbezirken

der Flugplätze (22 %) primär aus dem Zweiten Weltkrieg zu Buche schlägt. Die Standorte zur Herstellung von Treib- und Schmierstoffen als landestypische Beispiele kriegsbedingter industrieller Verdachtsflächen spielen dagegen - nicht zuletzt aufgrund der spezifischen Recherchevorgaben - auch dann nur eine untergeordnete Rolle, wenn man die entsprechenden Lagerplätze dazurechnet; sie machen gerade etwa 6 % des Bestandes der Rüstungsaltlast-Verdachtsflächen i.e.S. aus.

Betrachtet man die **räumliche Verteilung** der ermittelten rüstungs- und kriegsbedingten Altlast-Verdachtsflächen beider Weltkriege nach **Regierungsbezirken**, so liegt - wie Abbildung 10 zeigt - bei Berücksichtigung aller Standorte, also der Verdachtsflächen i.e.S. und i.w.S., Arnsberg mit rund 28 % des Gesamtbestandes an der Spitze, gefolgt von Köln (27 %) und Düsseldorf (25 %), während Münster und Detmold jeweils gerade 10 % der landesweit ermittelten Flächen aufweisen. Klammert man die Munitionsfabriken mit fraglicher Endfertigung als Verdachtsstandorte i.w.S. aus und betrachtet man nur die Rüstungsaltlast-Verdachtsflächen i.e.S., so verzeichnet der Regierungsbezirk Köln mit rund 30 % den höchsten Bestandsanteil; Arnsberg und Düsseldorf liegen mit jeweils knapp einem Viertel der Flächen (24 % bzw. 23 %) an zweiter und dritter Stelle. Für die Regierungsbezirke Münster und Detmold ergeben sich Anteilswerte von 13 % bzw. 10 %.

Analysiert man die **Verteilung** des Gesamtbestandes der rüstungs- und kriegsbedingten Verdachtsflächen nach **Gemeinden**, so zeigt sich, daß für knapp 180, d.h. ca. 45 % der Gemeinden des Landes keine Rüstungsalblast-Verdachtsflächen nachgewiesen sind. Berücksichtigt man allein die Verdachtsflächen i.e.S., so erhöht sich dieser Anteil der von rüstungs-/kriegsbedingten Verdachtsstandorten freien Gemeinden auf rund 200, d.h. etwas mehr als die Hälfte aller nordrhein-westfälischen Kommunen (s. hierzu und zum Folgenden Abb. 11). Etwas über 90, d.h. rund 23 % der Gemeinden haben jeweils eine Verdachtsfläche i.e.S. Für rund 60 Kommunen (15 %) sind zwei oder drei solche Flächen belegt, und in 20 Gemeinden (5 %) haben die Recherchen einen Bestand von vier oder fünf Verdachtsstandorten i.e.S. ergeben. Je 10 bzw. 9 Gemeinden (jeweils ca. 2 %) verzeichnen zwischen sechs und neun bzw. zehn und zwanzig Verdachtsflächen, und nur in zwei Städten, in Köln und Düsseldorf, ist der Bestand größer. Zieht man auch die Verdachtsflächen i.w.S. in die Betrachtung ein, so ergibt sich - wie Abbildung 11 belegt - eine in den Grundzügen weitestgehend gleichartige Häufigkeitsverteilung.

Ein differenzierteres Bild des **geographischen Verbreitungsmusters** der für beide Weltkriege erfaßten rüstungs- und kriegsbedingten **Altlast-Verdachtsflächen i.e.S.** vermittelt Karte 6. Die Höhe der einzelnen Säulensignaturen gibt in

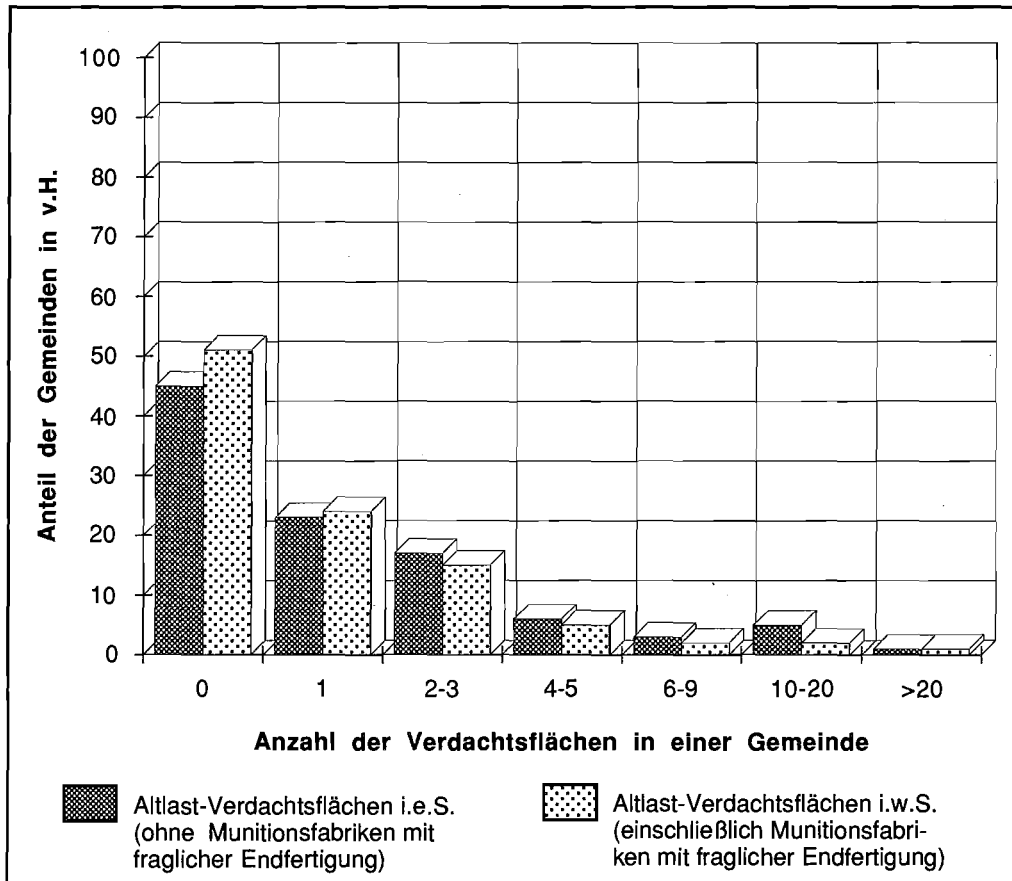


Abb. 11: Anzahl der rüstungs- und kriegsbedingten Altlast-Verdachtsflächen des Ersten und Zweiten Weltkrieges in Nordrhein-Westfalen: Häufigkeitsverteilung nach Gemeinden

proportional-kontinuierlichem Maßstab jeweils die Gesamtzahl der Verdachtsflächen wieder, die pro Kommune in den Recherchen ermittelt worden ist. Die Unterteilung der Säulen veranschaulicht mit unterschiedlichen Rastern die Zusammensetzung der Bestände, wobei differenziert wird nach

- Standorten zur Herstellung konventioneller und chemischer Kampfstoffe und Kampfmittel (also einschließlich der gesichert dokumentierten Munitionsfabriken, aber ohne die Fabriken mit fraglicher Endfertigung),
- Standorten zur Weiterverarbeitung (Abfüllung), Lagerung, Erprobung und Beseitigung konventioneller und chemischer Kampfstoffe/Kampfmittel,
- großflächigen militärischen Anlagen, d.h. Übungs- und Flugplätzen,
- Standorten zur Herstellung von Treib- und Schmierstoffen.

Wenn für Standorte zwischen dem Ersten und Zweiten Weltkrieg Funktions- und Nutzungsveränderungen über die genannten Kategorien hinaus belegt sind, werden diese durch die Gegenüberstellung der entsprechenden Signaturraster in der Standortsäule angezeigt.

Als klaren Schwerpunkt der geographischen Verbreitung von Verdachtsflächen rüstungs- und kriegsbedingter Altlasten i.e.S. läßt die Karte in der Niederrheinischen Bucht und im nördlich anschließenden niederrheinischen Tiefland den Großraum Köln-Leverkusen-Düsseldorf-Krefeld sowie die Kommunen des angrenzenden Bergischen und des westlichen Märkischen Landes hervortreten. Strukturell sind hier namentlich die 'klassischen' rüstungsbedingten Standorte der Herstellung, Verarbeitung und Lagerung bzw. Erprobung und Vernichtung konventioneller bzw. chemischer Kampfstoffe/Kampfmittel verbreitet. Einen zweiten Schwerpunkt bilden im Ruhrgebiet vor allem die Städte der Hellweg und Emscherzone, wobei hier neben 'klassischen' rüstungsbedingten Verdachtsflächen die Standorte zur Herstellung von Treib- und Schmierstoffen besonders zahlreich sind. Weitere, allerdings deutlich kleinere Schwerpunkte mit jeweils augenfällig niedrigeren Bestandszahlen finden sich u.a. im Siegerland und in Teilen von Ostwestfalen-Lippe. Ansonsten läßt die Karte eine relativ weiträumige Streuung der Verdachtsflächen rüstungs- und kriegsbedingter Altlasten erkennen, die nur wenige Landesteile ausspart und strukturell durch die Verbreitung von Lagerplätzen für Kampfstoffe und Kampfmittel sowie vor allem von militärischen Anlagen, d. h. Flugplätzen und Übungsgeländen, charakterisiert ist.

5 Literatur (Auswahl)

- ARNOLD, V., 1989: Informationssystem "ISAL" für die Altlastenbewertung in NRW. In: Wasser + Boden, H. 10, S. 595-599.
- BUNDESARCHIV (Bearb.), 1979: Fertigung, Lagerung und Beseitigung chemischer Kampfstoffe unter besonderer Berücksichtigung des Territoriums der Bundesrepublik Deutschland. Koblenz und Freiburg (Als Manuskript vervielfältigter Bericht; 35 S.).
- DODT, J. et al., 1987: Die Verwendung von Karten und Luftbildern bei der Ermittlung von Altlasten. Ein Leitfaden für die praktische Arbeit. Hrsg. vom Ministerium für Umwelt, Raumordnung und Landwirtschaft des Landes Nordrhein-Westfalen. 2 Bde., Düsseldorf.
- DODT, J., 1991: Verdachtsflächen rüstungs- und kriegsbedingter Altlasten in Nordrhein-Westfalen. Ergebnisbericht über eine Recherche in überregionalen Archiven mit Schwerpunkt 1930-1950. (= Materialien zur Ermittlung und Sanierung von Altlasten, Bd. 3). Düsseldorf.
- FEHLAU, K.-P., 1991: Aktueller Stand der Altlastenbearbeitung in Nordrhein-Westfalen. In: Erkundung und Sanierung von Altlasten, Hrsg. v. H.L. Jessberger, S. 65-78. Rotterdam.
- INNENMINISTER DES LANDES NORDRHEIN-WESTFALEN (Hrsg.), 1988: Bericht über Ablagerungen chemischer Kampfstoffe in Nordrhein-Westfalen. Düsseldorf (Als Manuskript vervielfältigter Bericht; 57 S.).
- MINISTERIUM FÜR UMWELT, RAUMORDNUNG UND LANDWIRTSCHAFT DES LANDES NORDRHEIN-WESTFALEN (MURL, Hrsg.), 1991: Altlasten-ABC. Düsseldorf.
- MIES, B.-M. und H.-J. BAUER, 1991: Rüstungsaltlasten in Nordrhein-Westfalen. In: Müll und Abfall, H. 7, S. 442-448.
- PREUSS, J. und C.-C. WIEGANDT, 1992: Rüstungsstandorte des Deutschen Reiches auf dem Gebiet der Bundesrepublik Deutschland. In: Geographische Rundschau, H. 3, S. 175-178.
- PREUSSNER, M., 1991: Ermittlung des Gefährdungspotentials bei Rüstungsaltlasten anhand ausgewählter Fälle. In: W. Spyra et al.: Untersuchung von Rüstungsaltlasten, S. 65-75. Berlin.

In der Reihe "**Materialien zur Ermittlung und Sanierung von Altlasten**" werden

- umfassende **Stellungnahmen** der beim Ministerium für Umwelt, Raumordnung und Landwirtschaft des Landes Nordrhein-Westfalen eingerichteten **Altlasten-Kommission**,
- **Schlußberichte über Untersuchungsvorhaben**, die im Auftrag des Landes Nordrhein-Westfalen zu Altlastenfragen durchgeführt worden sind,
- ausgewählte **Ergebnisse sonstiger wissenschaftlicher Arbeit** und Beratung zum Problemkreis "Altlasten"

veröffentlicht, um sie der praktischen Anwendung, der fachlichen Diskussion und der interessierten Öffentlichkeit zugänglich zu machen.

Bisher sind erschienen:

- Band 1** Untersuchungen über ein Konzept zur Ermittlung von Grundwassergefährdungen durch Altablagerungen und Altstandorte
(vergriffen)
- Band 2** Anwendbarkeit von Richt- und Grenzwerten aus Regelwerken anderer Anwendungsbereiche bei der Untersuchung und sachkundigen Beurteilung von Altablagerungen und Altstandorten
- Band 3** Verdachtsflächen rüstungs- und kriegsbedingter Altlasten in Nordrhein-Westfalen
Ergebnisbericht über eine Recherche in überregionalen Archiven mit Schwerpunkt 1930-1950
(vergriffen, Nachdruck in Vorbereitung)
- Band 4** Erfassung und Auswertung der Hintergrundgehalte ausgewählter Schadstoffe in Böden Nordrhein-Westfalens
- Band 5** Verdachtsflächen rüstungs- und kriegsbedingter Altlasten in Nordrhein-Westfalen
Ergebnisbericht über eine Recherche in überregionalen Archiven mit Schwerpunkt 1900 - 1930

Bezugsquelle für die Bände 2 bis 5 ist das

Landesamt für Wasser und Abfall Nordrhein-Westfalen (LWA NW)
- Öffentlichkeitsarbeit -
Postfach 10 34 42 - Auf dem Draap 25
4000 Düsseldorf 1
Telefon: (02 11) 15 90-(0)-114
Telefax: (02 11) 15 90-176
Teletex: 211 4187 = LWA NW

Kategorien rüstungsbedingter Altlast- Verdachtsflächen im Ersten Weltkrieg

Bezeichnung der Kategorien	Abkürzung in Tabellen und Karten
Fabrik zur Herstellung von	Fbr.
Explosivstoffen (konvention. Kampfstoffen)	Fbr. E
chemischen Kampfstoffen	Fbr. C
Munition/Munitionshohlkörpern	Fbr. M
Abfüllstelle für	Abf.
Explosivstoffe (konvention. Kampfstoffe)	Abf. E
chemische Kampfstoffe	Abf. C
Lagerplatz für	Lpl.
konvention. Kampfstoffe/Kampfmittel	Lpl. EKm
chemische Kampfstoffe/Kampfmittel	Lpl. CCm
Treib- und Schmierstoffe	Lpl. T
Forschungsanlage für	For.
konvention. Kampfstoffe/Kampfmittel	For. EKm
chemische Kampfstoffe/Kampfmittel	For. CCm
Delaborierungsstelle für	Del.
konvention. Kampfmittel	Del. Km
chemische Kampfmittel	Del. Cm
Militärischer Übungsplatz für	Üb.
Schieß- und Sprengübungen	Üb. Sc
Truppenübungen	Üb. Tr
Flugplatz	Fl.
Militär- und Verkehrsflugplatz	Fl. MV
Gefechts- und Feldflugplatz	Fl. GF

Archiv-Erfassungsbogen für rüstungs- und kriegsbedingte Altlast-Verdachtsflächen

1 Verdachtsflächenkategorie:

Kennzeichnung der Flächenkategorie nach Übersicht im Anhang 1

Quellen <i>jeweils Angabe von Archiv und Aktensignatur</i>	1.1 Standortbezeichnung - Name des Werkes/des Unternehmens/der Anlage oder der für den Betrieb zuständigen Behörde, Dienststelle o.ä.						
	1.2 Rechtsverhältnisse - Angaben zu: Eigentümer(n) Betreiber(n) Nutzungsberechtigten						
	Kopien: Anzahl und Aktensignatur						
	1.3 Lokalisation - möglichst genaue Angaben zur Lage nach: <table style="margin-left: 20px; border: none;"> <tr> <td style="padding-right: 10px;">Kommune</td> <td></td> </tr> <tr> <td style="padding-right: 10px;">Ortsteil</td> <td></td> </tr> <tr> <td style="padding-right: 10px;">Straße</td> <td></td> </tr> </table> - oder nach Verkehrsanbindung: Lage an einer Bahnlinie usw. - oder nach geographischen oder Gauß-Krüger-Koordinaten, in der TK 25 (Blattnummer und Bezeichnung)	Kommune		Ortsteil		Straße	
Kommune							
Ortsteil							
Straße							
	Kopien: Anzahl, Aktensignatur, Nr. der TK						
	1.4 Haupt- oder Nebenstandort/-werk - Art des Standortes/Werkes - siehe auch Punkt 1.5						
	Kopien: Anzahl und Aktensignatur						
	1.5 Standortverbund <i>Hinweise auf Standorte, die mit dem registrierten Standort in administrativ-organisatorischer, produktionstechnischer oder sonstiger funktionaler Beziehung stehen:</i> <ul style="list-style-type: none"> - Zulieferer - Abnehmer <i>Dazu jeweils:</i> <ul style="list-style-type: none"> - Art der Standorte - Ort - Name - Art der Verflechtung 						
	Kopien: Anzahl und Aktensignatur						

Kategorie: Fabrik zur Herstellung von

Quellen <i>jeweils Angabe von Archiv und Aktensignatur</i>	1.6 Produkte/Produktionsmengen 1.6.1 Geplante Produkte/Produktionsmengen - geplante Produkte: Art, Bezeichnung, auch Decknamen - geplante Produktionsmengen - Mengen nach Jahren: Plansollzahlen - Angaben zur Kapazitätsauslastung und sonstige Erkenntnisse über geplante Produktionen
	Kopien: Anzahl und Aktensignatur
	1.6.2 Tatsächliche Produkte/Produktion - Produkte: Art, Bezeichnung, auch Decknamen - Produktionsmengen, Mengen nach Jahren: Plansollzahlen, Angaben zur Kapazitätsauslastung und sonstige Erkenntnisse über Produktionen
	Kopien: Anzahl und Aktensignatur
	1.7 Produktionsanlagen/-verfahren - Falls Anlagenpläne, Gebäudefunktionslisten, Produktionsschemata u.ä. vorliegen, hier näher kennzeichnen und vermerken/auflisten
	Kopien: Anzahl und Aktensignatur
	1.8 Entsorgung <i>Angaben/Erkenntnisse über:</i> <ul style="list-style-type: none"> - Mengen und Art/Technik(en) der Entsorgung - Entsorgungsorte - Transportmittel und Wege
	Kopien: Anzahl und Aktensignatur

Quellen <i>jeweils Angabe von Archiv und Aktensignatur</i>	1.6. Produkte der Abfüllstellen/Lagerplätze 1.6.1 Geplante Abfüll-/Lagermengen <ul style="list-style-type: none"> - geplante Mengen und Produkte: Art, Bezeichnung, auch Decknamen - geplante Mengen nach Jahren: Plansollzahlen, Angaben zur Kapazitätsauslastung und sonstige Erkenntnisse über geplante Abfüll- und Lagerungsmengen
	Kopien: Anzahl und Aktensignatur
	1.6.2 Tatsächliche Abfüll-/Lagermengen <ul style="list-style-type: none"> - Mengen und Produkte: Art, Bezeichnung, auch Decknamen - Mengen nach Jahren: Plansollzahlen, Angaben zur Kapazitätsauslastung und sonstige Erkenntnisse über Abfüll- und Lagerungsmengen
	Kopien: Anzahl und Aktensignatur
	1.7 Herkunft der abgefüllten/gelagerten Produkte <ul style="list-style-type: none"> - Fabrikbezeichnung/Ort (falls nicht mit registriertem Standort identisch; wenn identisch, dann entsprechender Vermerk)
Kopien: Anzahl und Aktensignatur	
1.8 Gebäude und Produktionsanlagen <ul style="list-style-type: none"> - Falls Anlagenpläne, Gebäudefunktionslisten, Ablaufschemata u.ä. vorhanden sind, hier kennzeichnen und vermerken/auflisten 	
Kopien: Anzahl und Aktensignatur	
1.9 Entsorgung Angaben/Erkenntnisse über: <ul style="list-style-type: none"> - Mengen und Art/Technik(en) der Entsorgung - Entsorgungsorte - Transportmittel und Wege 	
Kopien: Anzahl und Aktensignatur	

Quellen <i>- jeweils Angabe von Archiv und Aktensignatur</i>	1.6 Erforschte Produkte <ul style="list-style-type: none"> - möglichst differenzierte Produktionsauflistung - wenn vorhanden: Angaben zu Stoffmengen, Plansollzahlen und Kapazitätswerte vermerken
	Kopien: Anzahl und Aktensignatur
	1.7 Verfahren der Erforschung <ul style="list-style-type: none"> - Art/Bezeichnung der Erforschung/Erprobung: Ablaufschemata und Beschreibungen der Verfahren
	Kopien: Anzahl und Aktensignatur
	1.8 Gebäude und Forschungsanlagen <ul style="list-style-type: none"> - Falls Anlagenpläne, Gebäudefunktionslisten, Produktionsschemata u.ä. vorliegen, hier näher kennzeichnen und vermerken/auflisten
Kopien: Anzahl und Aktensignatur	
1.9 Entsorgung Angaben/Erkenntnisse über: <ul style="list-style-type: none"> - Mengen und Art/Technik(en) der Entsorgung - Entsorgungsorte - Transportmittel und Wege 	
Kopien: Anzahl und Aktensignatur	

Quellen <i>jeweils Angabe von Archiv und Aktensignatur</i>	1.6 Delaborierte Produkte <ul style="list-style-type: none"> - Angaben zu Art und Mengen der delaborierten Kampfmittel/Kampfstoffe - Bezeichnung (auch Decknamen) - Verfahren der Delaborierung
	Kopien: Anzahl und Aktensignatur
	1.7 Herkunft der delaborierten Produkte <ul style="list-style-type: none"> - Herkunftsort(e) - Sammelstellen - Transportwege
	Kopien: Anzahl und Aktensignatur
	1.8 Anlagen der Delaborierungsstelle/des -platzes - Falls Anlagenpläne, Anlagen- und Gebädefunktionslisten u.ä. vorliegen, hier näher kennzeichnen und vermerken/auflisten
	Kopien: Anzahl und Aktensignatur
	1.9 Entsorgung/Verbleib der Reststoffe Angaben/Erkenntnisse über: <ul style="list-style-type: none"> - Mengen und Art/Technik(en) der Entsorgung - Entsorgungsorte - Transportmittel und Wege
	Kopien: Anzahl und Aktensignatur

Quellen <i>jeweils Angabe von Archiv und Aktensignatur</i>	1.6 Angaben zur Funktion/Nutzung <ul style="list-style-type: none"> - Art der Nutzung/Aktivitäten: möglichst genau kennzeichnen - Funktions-/Nutzungsänderungen
	Kopien: Anzahl und Aktensignatur
	1.7 Umfang der Nutzung/Aktivitäten - Angaben über den Umfang der Spreng-/Schieß-/Übungstätigkeiten bzw. der Fliegereinsätze, Treibstoff-/Munitionslieferungen, Treibstoff-/Munitionslagerungen
	Kopien: Anzahl und Aktensignatur
	1.8 Gebäude und Anlagen - Falls Anlagenpläne, Anlagen- und Gebädefunktionslisten u.ä. vorliegen, hier näher kennzeichnen und vermerken/auflisten
	Kopien: Anzahl und Aktensignatur
	1.9 Entsorgung Angaben/Erkenntnisse über: <ul style="list-style-type: none"> - Mengen und Art/Technik(en) der Entsorgung - Entsorgungsorte - Transportmittel und Wege
	Kopien: Anzahl und Aktensignatur

2 Standortgeschichte

Quellen
jeweils
Angabe
von Archiv und
Aktensignatur

2.1 Standortentwicklung

Altlastenrelevante Angaben über :

- Errichtung der Anlage/Gebäude,
- Produktionsbeginn,
- Ausbau/Umbau: Art, Datierung (Vermerk, ob Planung oder realisierte Planung)
- Standorterweiterungen,
- Bau militärischer Schutz- und Verteidigungsanlagen

Kopien: Anzahl und Aktensignatur

2.2 Kriegsschäden/Unfälle

- Fliegerangriffe mit : Angriffsdaten,
Treffer: Anzahl, getroffene Anlagen/Gebäude
Schadensausmaß (keine Personalausfälle)
- Sonstige Zerstörungen bei Kriegsende, Art der Zerstörung/Ausmaß
- Sonstige altlastenrelevante Betriebsausfälle: Art, Ausmaß, Datum

Kopien: Anzahl und Aktensignatur

2.3 Stilllegung, Demontage

- Datum der Stilllegung/Demontage
- Ausführung: Firmen
- Art der Demontage: Abbruch, Sprengung

Kopien: Anzahl und Aktensignatur

Ergänzungsbogen für Aktenauszüge

Verdachtsflächenkategorie:

Bezeichnung:

Quellen
jeweils
Angabe
von Archiv und
Aktensignatur

Angaben zu Blatt: Punkt:

Kopien

zu Punkt:	Anzahl:	Aktensignatur:

Quellenübersicht: Archivrecherche
"Rüstungsbedingte Altlast-Verdachtsflächen Erster Weltkrieg"
Gesichtete Findbücher und Akten
Bundesarchiv - Militärarchiv Freiburg (BF)

Findbücher		
Findbuchsignatur	Datierung	Hinweise
PH 1	1866 - 1918	Nein
PH 2	o. Dat.	Ja
PH 3	o. Dat.	Nein
PH 6	1867 - 1919	Nein
PH 9	1899 - 1918	Ja
PH 20	1870 - 1871, 1914 - 1918	Nein
PH 21	1867 - 1918	Nein
PH 24	o. Dat.	Ja
PH 26	1918 - 1921	Nein
RH 8 I	1921 - 1945	Nein
RH 53 - 6	1919 - 1945	Nein
RW 1	1914 - 1935	Nein
Akten		
Aktensignatur	Datierung	Hinweise
MSg 2/760	o. Dat.	Nein
PHD 6/130	1916 - 1918	Nein
PHD 6/131	1916 - 1918	Nein
PH 2/76	1916 - 1918	Nein
PH 2/77	1916 - 1918	Nein
PH 2/78	1914 - 1916	Ja
PH 2/81	1916	Nein
PH 2/86	1912 - 1920	Ja
PH 2/87	1911 - 1918	Ja
PH 2/88	1914 - 1916	Nein
PH 2/89	1915	Nein
PH 2/104	1916 - 1917	Nein
PH 2/119	1916	Nein
PH 9 III/1	1918	Nein
PH 9 III/2	1917 - 1918	Ja
PH 9 V/30	1911 - 1912	Nein
PH 9 V/31	1912 - 1914	Nein
PH 9 V/87	1911 - 1912	Ja
PH 9 V/106	1909 - 1910	Nein
PH 9 V/107	1910 - 1912	Ja
PH 9 V/108	1912 - 1913	Ja
PH 9 V/110	1912 - 1913	Nein
PH 9 V/111	1913	Ja
PH 9 V/112	1914	Ja
PH 9 V/113	1914 - 1915	Ja
PH 9 V/114	1913	Ja
PH 9 V/115	1913 - 1915	Ja

Findbuchsignatur	Datierung	Hinweise
PH 9 V/136	1901 - 1914	Ja
PH 9 V/173	1917 - 1919	Ja
PH 9 XV/3	1918	Ja
PH 9 XVIII/1	1911	Ja
PH 9 XX/30	1911 - 1914	Nein
PH 9 XX/34	1912 - 1914	Ja
PH 9 XX/77	1914	Ja
<p>Rangliste der königlich preußischen Armee und des XIII. Königlich - Württembergischen Armeekorps für 1914. Berlin. Ernst Friedrich Wittler und Sohn, Königliche Hofbuchhandlung, Kochstr. 68 - 71</p>		Ja

Quellenübersicht: Archivrecherche
"Rüstungsbedingte Altlast-Verdachtsflächen Erster Weltkrieg"
Gesichtete Findbücher und Akten
Geheimes Preußisches Staatsarchiv, Abt. Merseburg

Findbücher		
Findbuchsignatur	Datierung	Hinweise
B s II c 33 Spezialinventar des Bestandes des Preußischen Ministeriums für Handel und Gewerbe - Band 1, Teil 1 - Band 1, Teil 2 - Band 2 - Band 3	1810 - 1933	Ja Ja Ja Ja
Akten		
Aktensignatur	Datierung	Hinweise
Rep. 120 A II 1, Nr. 1, Bd. 5	1885 - 1911	Ja
Rep. 120 A XII 5, Nr. 9, Bd. 10	1913 - 1919	Nein
Rep. 120 A XII 2, Nr. 198, Beiheft 9	1929 - 1933	Nein
Rep. 120 BB II a 2, Nr. 1, Bd. 7	1888 - 1900	Ja
Rep. 120 BB II a 2, Nr. 1, Bd. 8	1900 - 1915	Ja
Rep. 120 BB II a 2, Nr. 1, Bd. 9	1916 - 1918	Ja
Rep. 120 BB II a 2, Nr. 1, Adh. 1	1874 - 1884	Ja
Rep. 120 BB II a 2, Nr. 2, Bd. 6	1905 - 1915	Ja
Rep. 120 BB II a 2, Nr. 2, Bd. 7	1915 - 1917	Ja
Rep. 120 BB II a 2, Nr. 3, Bd. 15	1911 - 1912	Ja
Rep. 120 BB II a 2, Nr. 3, Bd. 16	1912 - 1914	Ja
Rep. 120 BB II a 2, Nr. 3, Bd. 18	1915 - 1916	Ja
Rep. 120 BB II a 2, Nr. 3, Bd. 19	1917	Ja
Rep. 120 BB II a 2, Nr. 14, Bd. 22	1903 - 1905	Nein
Rep. 120 BB II a 2, Nr. 14, Bd. 25	1909 - 1911	Nein
Rep. 120 BB II a 2, Nr. 14, Bd. 26	1911 - 1918	Nein
Rep. 120 BB VII 1, Nr. 3 b, Bd. 5	1920 - 1921	Nein
Rep. 120 C VIII 1, Nr. 51, Bd. 3	1916 - 1925	Nein
Rep. 120 C VIII 1, Nr. 51, Bd. 5	1930 - 1934	Ja
Rep. 120 C VIII 1, Nr. 54, Bd. 1	1855 - 1867	Nein
Rep. 120 C VIII 1, Nr. 54, Bd. 7	1882 - 1900	Nein
Rep. 120 C VIII 1, Nr. 54, Bd. 21	1922 - 1926	Ja
Rep. 120 C VIII 1, Nr. 54, Bd. 39	1932 - 1933	Nein
Rep. 120 C VIII 1, Nr. 54 a, Bd. 15	1914 - 1916	Ja
Rep. 120 C VIII 1, Nr. 54 a, Bd. 16	1917 - 1922	Ja
Rep. 120 C VIII 1, Nr. 54 b, Bd. 2	1890 - 1895	Ja
Rep. 120 C VIII 1, Nr. 54 b, Bd. 3	1896 - 1907	Nein
Rep. 120 C VIII 1, Nr. 54 b, Bd. 4	1908 - 1914	Ja
Rep. 120 C VIII 1, Nr. 54 Adh., Bd. 2	1898 - 1903	Ja

Aktensignatur	Datierung	Hinweise
Rep. 120 C VIII 1, Nr. 54 Adh., Bd. 3	1903 - 1910	Ja
Rep. 120 C VIII 1, Nr. 54 Adh., Bd. 5	1917 - 1923	Ja
Rep. 120 C VIII 1, Nr. 144, Bd. 24	1929	Ja

Möglicherweise relevante, aber nicht gesichtete Akten

Aktensignatur	Datierung
Rep. 120 A IV, Nr. 13, Bd. 9	1872 - 1873
Rep. 120 A IV, Nr. 13 b, Bd. 3	1894 - 1896
Rep. 120 A IV, Nr. 19 c	1891 - 1899
Rep. 120 A IV, Nr. 19 d, Bd. 3	1897 - 1898
Rep. 120 A X, Nr. 46, Beiheft 416	1929 - 1933
Rep. 120 A XII 5, Nr. 4, Bd. 9	1852 - 1869
Rep. 120 A XII 5, Nr. 9, Bd. 1	1871 - 1882
Rep. 120 A XII 5, Nr. 9, Bd. 5	1902 - 1905
Rep. 120 A XII 5, Nr. 9, Bd. 6	1905 - 1907
Rep. 120 A XII 5, Nr. 9, Bd. 8	1909 - 1911
Rep. 120 A XII 7, Nr. 3	1847 - 1869
Rep. 120 A XII 7, Nr. 6	1856 - 1866
Rep. 120 A XII 7, Nr. 72	1853 - 1864
Rep. 120 B I 2, Nr. 9	1845 - 1861
Rep. 120 B II 1, Nr. 45, Adh. 3	1854 - 1863
Rep. 120 BB I 1, Nr. 12, Adh. 10, Bd. 3	1890
Rep. 120 BB II a 1, Nr. 1, Adh. 42	1891
Rep. 120 BB II a 2, Nr. 3 ,Bd. 13	1908 - 1909
Rep. 120 BB II a 2, Nr. 3 ,Bd. 14	1909 - 1911
Rep. 120 BB II a 2, Nr. 14 ,Bd. 19	1898 - 1900
Rep. 120 BB II a 2, Nr. 14 ,Bd. 20	1900 - 1901
Rep. 120 BB II a 2, Nr. 14 ,Bd. 21	1902 - 1903
Rep. 120 BB II a 2, Nr. 14 ,Bd. 23	1906 - 1907
Rep. 120 BB II a 2, Nr. 14 ,Bd. 24	1908 - 1909
Rep. 120 BB VII 1, Nr. 4, Bd. 14	1895 - 1897
Rep. 120 BB VII 1, Nr. 16, Bd. 1	1867 - 1879
Rep. 120 C VIII 1, Nr. 41	1852 - 1867
Rep. 120 C VIII 1, Nr. 54, Bd. 2*	1898 - 1910
Rep. 120 C VIII 1, Nr. 54, Bd. 3*	1917 - 1923
Rep. 120 C VIII 1, Nr. 56, Bd. 5	1882 - 1912
Rep. 120 C VIII 1, Nr. 56, Adh.	1883 - 1898

Anmerkung:

* Diese Akten fehlten zum Zeitpunkt der Archivrecherche im Bestand. Ihr Verbleib war nicht zu klären.

Quellenübersicht: Archivrecherche
"Rüstungsbedingte Altlast-Verdachtsflächen Erster Weltkrieg"
Gesichtete Findbücher und Akten
Hauptstaatsarchiv Düsseldorf (HD)

Findbücher		
Findbuchsignatur	Datierung	Hinweise
211,01	1807 - 1935	Ja
211,02	1917 - 1943	Nein
211,03	1915 - 1969	Nein
211,04	1816 - 1952	Nein
211,05	1815 - 1944	Ja
211,07	1888 - 1943	Nein
211,1	1922 - 1927	Nein
211,11	1922 - 1927	Nein
211,14	1806 - 1959	Ja
212.01.1	1816 - 1922	Nein
212.03.1	1914 - 1932	Nein
212.03.2	1914 - 1932	Ja
212.04.1	1816 - 1919	Ja
212.06.1	1816 - 1962	Nein
212.06.2	1816 - 1962	Nein
212.10.1	1899 - 1939	Nein
212.11.1	1914 - 1916	Nein
212.18.1	1840 - 1968	Nein
212.19.1	1824 - 1960	Ja
212.19.2	1839 - 1968	Nein
212.19.3	1824 - 1960	Nein
212.21.1	1817 - 1975	Nein
212.21.3	1817 - 1975	Nein
214.01.1	1814 - 1936	Ja
214,02	1819 - 1936	Ja
214.10.2	1819 - 1936	Nein
215.01.1	1814 - 1943	Nein
215,02	1818 - 1930	Ja
215,03	1816 - 1953	Ja
215,04	1859 - 1930	Nein
215,05	1817 - 1935	Ja
215,06	1816 - 1929	Ja
215,07	1786 - 1913	Nein
215,09	1809 - 1943	Ja
215,1	1814 - 1929	Nein
215,11	1806 - 1933	Nein
215,12	1802 - 1932	Nein
215,13	1759 - 1926	Nein
215,14	1815 - 1924	Nein
215,15	1801 - 1929	Ja
215,16	1696 - 1945	Ja
215,17	1811 - 1932	Nein

Fortsetzung: Hauptstaatsarchiv Düsseldorf (HD)

Findbuchsignatur	Datierung	Hinweise
215,18	1816 - 1914	Ja
215,19	1816 - 1917	Nein
215,21	1818 - 1936	Ja
215,22	1814 - 1913	Nein
215,23	1818 - 1923	Ja
215,24	1813 - 1929	Ja
215,25	1815 - 1934	Ja
215.26.1	1815 - 1952	Ja
215.26.2	1888 - 1955	Nein
215,27	1810 - 1943	Ja
215.28.1	1809 - 1929	Ja
215.28.2	1809 - 1929	Nein
215,3	1810 - 1932	Ja
215,32	1813 - 1950	Ja
215,33	1778 - 1918	Ja
215,34	1791 - 1935	Ja
215,35	1802 - 1939	Ja
217,03	1811 - 1934	Nein
217.05.1	1803 - 1966	Ja
217.05.2	1803 - 1966	Nein
217,08	1922 - 1945	Nein

Akten

Aktensignatur	Datierung	Hinweise
Landratsamt Bergheim 40	1923 - 1925	Nein
Landratsamt Bergheim 41	1923 - 1925	Nein
Landratsamt Bonn 1720	1884 - 1930	Ja
Landratsamt Bonn 1721	1889 - 1930	Ja
Landratsamt Düren 81	1918 - 1921	Nein
Landratsamt Düren 93	1919 - 1922	Ja
Landratsamt Düren 101	1921 - 1922	Ja
Landratsamt Düren 120	1923 - 1932	Nein
Landratsamt Düsseldorf 154	1875 - 1919	Nein
Landratsamt Düsseldorf 167	1915 - 1919	Ja
Landratsamt Erkelenz 619	1910 - 1915	Nein
Landratsamt Lennep 334	1914 - 1921	Nein
Landratsamt Mülheim am Rhein 244	1912 - 1921	Ja
Landratsamt Mülheim am Rhein 368	1842 - 1910	Nein
Landratsamt Rheinbach BR 1040 - 558	1919	Ja
Landratsamt Rheinbach 698	1900 - 1932	Nein
Landratsamt Schleiden 23	1884	Ja
Landratsamt Schleiden 25	1852 - 1876	Nein
Landratsamt Schleiden 26	1868 - 1876	Nein
Landratsamt Siegkreis 543	1885 - 1893	Ja
Landratsamt Solingen 648	1888 - 1890	Ja
Landratsamt Solingen 650	1896 - 1904	Ja
Landratsamt Solingen 706	1890 - 1901	Nein
Landratsamt Waldbröl 356	1896 - 1931	Nein
Landratsamt Waldbröl 367	1912 - 1914	Nein
Regierung Aachen 1158	1915	Nein
Regierung Aachen 1183	1923 - 1924	Nein
Regierung Aachen 1186	1923 - 1924	Nein
Regierung Aachen 1312	1817 - 1915	Nein
Regierung Aachen 1578	1916	Nein

Fortsetzung: Hauptstaatsarchiv Düsseldorf (HD)

Aktensignatur	Datierung	Hinweise
Regierung Aachen 1583	1914 - 1917	Ja
Regierung Aachen 1584	1917 - 1918	Nein
Regierung Aachen 1595	1914 - 1918	Nein
Regierung Aachen 1603	1914 - 1928	Ja
Regierung Aachen 1609	1917 - 1918	Nein
Regierung Aachen 1611	1918	Ja
Regierung Aachen 1612	1917 - 1920	Nein
Regierung Aachen 1615	1914 - 1918	Nein
Regierung Aachen 1618	1914 - 1918	Nein
Regierung Aachen 1623	1918	Nein
Regierung Aachen 1648	1920 - 1922	Nein
Regierung Aachen 8067	1915 - 1920	Nein
Regierung Aachen 8069	1915 - 1916	Ja
Regierung Aachen 8082	1906 - 1912	Ja
Regierung Aachen 8319	1917	Nein
Regierung Aachen 8356	1919 - 1920	Nein
Regierung Aachen 13037	1900 - 1904	Ja
Regierung Aachen 13038	1909 - 1911	Ja
Regierung Aachen 13039	1896 - 1923	Ja
Regierung Aachen 13040	1912 - 1917	Ja
Regierung Aachen 13041	1903 - 1914	Ja
Regierung Aachen 13042	1914 - 1917	Ja
Regierung Aachen 13200	1920	Ja
Regierung Aachen 13628	1887 - 1902	Ja
Regierung Aachen 13629	1816 - 1906	Ja
Regierung Aachen 13630	1873 - 1900	Ja
Regierung Aachen 13648	1908 - 1936	Ja
Regierung Aachen 13649	1923 - 1934	Nein
Regierung Aachen 13651	1911 - 1913	Nein
Regierung Aachen 13654	1918	Ja
Regierung Aachen 13655	1922	Nein
Regierung Aachen 13998	1922 - 1930	Nein
Regierung Aachen 14000	1922 - 1930	Nein
Regierung Aachen 14104	1918 - 1927	Ja
Regierung Aachen 14105	1918 - 1933	Ja
Regierung Aachen 17345	1912 - 1923	Nein
Regierung Aachen 18642	1919 - 1924	Nein
Regierung Aachen 18643	1914 - 1918	Ja
Regierung Aachen 18644	1914 - 1917	Ja
Regierung Aachen 23769	1929 - 1931	im Versand
Regierung Aachen 23794	1925 - 1927	im Versand
Regierung Aachen 23795	1929 - 1930	im Versand
Regierung Aachen 23806	1926	im Versand
Regierung Aachen 23808	1920 - 1929	Nein
Regierung Aachen 23867	1919 - 1923	Nein
Regierung Düsseldorf 8978	1894 - 1909	im Versand
Regierung Düsseldorf 10703	1901 - 1916	Ja
Regierung Düsseldorf 10716	1907 - 1919	Ja
Regierung Düsseldorf 10718	1901 - 1906	Ja
Regierung Düsseldorf 10719	1870 - 1922	Nein
Regierung Düsseldorf 14986	1914 - 1920	Nein
Regierung Düsseldorf 15015	1914	Nein
Regierung Düsseldorf 15027	1914 - 1918	Nein
Regierung Düsseldorf 15066	1914 - 1918	Ja
Regierung Düsseldorf 15102	1922 - 1923	Ja
Regierung Düsseldorf 15109	1918 - 1921	Nein

Fortsetzung: Hauptstaatsarchiv Düsseldorf (HD)

Aktensignatur	Datierung	Hinweise
Regierung Düsseldorf 15111	1918 - 1919	Ja
Regierung Düsseldorf 15140	1918 - 1921	Nein
Regierung Düsseldorf 15141	1918 - 1929	Ja
Regierung Düsseldorf 15153	1920 - 1921	Ja
Regierung Düsseldorf 15188	1920	Ja
Regierung Düsseldorf 15245	1921	Nein
Regierung Düsseldorf 15246	1921 - 1922	Nein
Regierung Düsseldorf 15276	1918 - 1920	Nein
Regierung Düsseldorf 15284	1918	Ja
Regierung Düsseldorf 15285	1918	Ja
Regierung Düsseldorf 15286	1919	Ja
Regierung Düsseldorf 15293	1917	Ja
Regierung Düsseldorf 15299	1918	Nein
Regierung Düsseldorf 15309	1918	Nein
Regierung Düsseldorf 15335	1918	Nein
Regierung Düsseldorf 15339	1918	Ja
Regierung Düsseldorf 15340	o.Dat.	Nein
Regierung Düsseldorf 15341	1918	Nein
Regierung Düsseldorf 15342	1918	Nein
Regierung Düsseldorf 15343	1918	Nein
Regierung Düsseldorf 15344	1918	Nein
Regierung Düsseldorf 15345	1918	Nein
Regierung Düsseldorf 15354	1919	Ja
Regierung Düsseldorf 15359	1920	Ja
Regierung Düsseldorf 16128	1923	Nein
Regierung Düsseldorf 16145	1922 - 1925	Ja
Regierung Düsseldorf 16203	1923	Ja
Regierung Düsseldorf 16344	1923	Nein
Regierung Düsseldorf 16473	1924	Ja
Regierung Düsseldorf 16562	1923 - 1924	Nein
Regierung Düsseldorf 16664	1925	Ja
Regierung Düsseldorf 24611	1891 - 1894	Ja
Regierung Düsseldorf 24612	1894 - 1897	Nein
Regierung Düsseldorf 24613	1898 - 1899	Nein
Regierung Düsseldorf 24614	1900 - 1901	Ja
Regierung Düsseldorf 24615	1901 - 1902	Nein
Regierung Düsseldorf 24616	1902 - 1903	Ja
Regierung Düsseldorf 24617	1903	Ja
Regierung Düsseldorf 24618	1903 - 1905	Ja
Regierung Düsseldorf 24619	1905 - 1906	Ja
Regierung Düsseldorf 24620	1906 - 1907	Ja
Regierung Düsseldorf 24621	1907	Ja
Regierung Düsseldorf 24622	1907 - 1908	Ja
Regierung Düsseldorf 24623	1909 - 1910	Ja
Regierung Düsseldorf 33441	1908 - 1909	Ja
Regierung Düsseldorf 33443	1911	Ja
Regierung Düsseldorf 33444	1911 - 1912	Ja
Regierung Düsseldorf 33445	1912 - 1913	Ja
Regierung Düsseldorf 33446	1913 - 1914	Ja
Regierung Düsseldorf 33447	1914	Ja
Regierung Düsseldorf 33448	1914 - 1916	Ja
Regierung Düsseldorf 33449	1916 - 1921	Ja
Regierung Düsseldorf 33450	1921 - 1926	Ja
Regierung Düsseldorf 33451	1926 - 1928	Nein
Regierung Düsseldorf 33452	1928 - 1929	Nein
Regierung Düsseldorf 33453	1929 - 1933	Nein
Regierung Düsseldorf 33454	1932 - 1933	Nein

Fortsetzung: Hauptstaatsarchiv Düsseldorf (HD)

Aktensignatur	Datierung	Hinweise
Regierung Düsseldorf 33455	1914 - 1926	Ja
Regierung Düsseldorf 33459	1909 - 1915	Ja
Regierung Düsseldorf 33460	1915 - 1917	Ja
Regierung Düsseldorf 33461	1917 - 1922	Ja
Regierung Düsseldorf 33472	1912 - 1920	Ja
Regierung Düsseldorf 33477	1885 - 1923	Ja
Regierung Düsseldorf 33479	1908 - 1928	Ja
Regierung Düsseldorf 33481	1901 - 1921	Ja
Regierung Düsseldorf 33482	1906 - 1920	Ja
Regierung Düsseldorf 33838	1901 - 1909	Nein
Regierung Düsseldorf 33839	1909 - 1913	Nein
Regierung Düsseldorf 33840	1913 - 1919	Nein
Regierung Düsseldorf 33841	1919 - 1921	Nein
Regierung Düsseldorf 33842	1921 - 1925	Nein
Regierung Düsseldorf 33843	1917 - 1921	Ja
Regierung Düsseldorf 33845	1913 - 1924	Ja
Regierung Düsseldorf 33847	1895 - 1929	Nein
Regierung Düsseldorf 33849	1881 - 1934	Ja
Regierung Düsseldorf 33881	1908 - 1912	Ja
Regierung Düsseldorf 33882	1912 - 1913	Ja
Regierung Düsseldorf 33890	1921 - 1928	Ja
Regierung Düsseldorf 33893	1910 - 1913	Ja
Regierung Düsseldorf 33894	1913 - 1916	Ja
Regierung Düsseldorf 33895	1916 - 1925	Ja
Regierung Düsseldorf 34239	1884 - 1932	Ja
Regierung Düsseldorf 34297	1902 - 1915	Ja
Regierung Düsseldorf 34298	1916 - 1918	Nein
Regierung Düsseldorf 34396	1918	Ja
Regierung Düsseldorf 42595	1925	Ja
Regierung Köln BR 2002/22	1902 - 1909, 1930 - 1931	Nein
Regierung Köln 2184	1912 - 1919	Nein
Regierung Köln 2185	1920 - 1924	Ja
Regierung Köln 2410	1873 - 1896	Nein
Regierung Köln 8268	1916 - 1924	Nein

Möglicherweise relevante, aber nicht gesichtete Akten

Aktensignatur	Datierung
Landratsamt Bergheim 29	1918 - 1919
Landratsamt Bergheim 30	1919 - 1921
Landratsamt Bergheim 36	1920 - 1925
Landratsamt Bergheim 37	1921 - 1923
Landratsamt Bergheim 38	1919 - 1921
Landratsamt Düren 125	1926 - 1930
Landratsamt Erkelenz 233	1909 - 1931
Landratsamt Erkelenz 616	1898 - 1930
Landratsamt Erkelenz 620	1915 - 1928
Landratsamt Erkelenz 621	1928 - 1931
Landratsamt Grevenbroich 361	1894 - 1911
Landratsamt Gummersbach 464	1928 - 1931
Landratsamt Gummersbach 480	1884 - 1887
Landratsamt Jülich 129	1875 - 1903
Landratsamt Jülich 430	1901 - 1905
Landratsamt Köln Land 279	1905 - 1907
Landratsamt Köln Land 294	1859 - 1872
Landratsamt Köln Land 341	1900 - 1902

Aktensignatur	Datierung
Landratsamt Lennep 490	1898 - 1903
Landratsamt Mettmann 6	1910 - 1911
Landratsamt Mettmann 29	1902 - 1910
Landratsamt Mettmann 202	1920 - 1926
Landratsamt Monschau 80	1924 - 1925
Landratsamt Monschau 93	1920 - 1922
Landratsamt Mülheim am Rhein 137	1894 - 1896
Landratsamt Neuss 368	1910 - 1929
Landratsamt Neuss 489	1928 - 1929
Landratsamt Rheinbach 383	1889 - 1894
Landratsamt Rheinbach 384	1894 - 1901
Landratsamt Rheinbach 618	1925 - 1932
Landratsamt Wipperfürth 235	1892
Landratsamt Wipperfürth 252	1845 - 1898
Polizeidirektion Aachen 201	1919 - 1921
Polizeidirektion Aachen 202	1921 - 1923
Polizeidirektion Aachen 203	1923 - 1925
Polizeidirektion Aachen 204	1926 - 1929
Polizeidirektion Aachen 315	1924 - 1927
Polizeidirektion Aachen 317	1921 - 1927
Polizeidirektion Aachen 318	1927
Polizeidirektion Aachen 319	1921 - 1924
Polizeidirektion Aachen 327	1927
Polizeipräsidium Köln 242	1900
Polizeipräsidium Köln 243	1900
Polizeipräsidium Köln 254	1914 - 1921
Polizeipräsidium Köln 255	1922 - 1927
Regierung Aachen BR 1040/115	1916
Regierung Aachen BR 1050/475	1914 - 1916
Regierung Aachen 1126	1903 - 1904
Regierung Aachen 1127	1908 - 1910
Regierung Aachen 1157	1914 - 1915
Regierung Aachen 1159	1915 - 1916
Regierung Aachen 1160	1916
Regierung Aachen 1161	1916
Regierung Aachen 1162	1916
Regierung Aachen 1163	1916 - 1917
Regierung Aachen 1164	1916 - 1917
Regierung Aachen 1165	1916 - 1917
Regierung Aachen 1166	1917 - 1918
Regierung Aachen 1167	1918
Regierung Aachen 1184	1923 - 1925
Regierung Aachen 1185	1923
Regierung Aachen 1187	1924 - 1925
Regierung Aachen 1188	1923 - 1925
Regierung Aachen 1569	1922 - 1923
Regierung Aachen 1621	1918 - 1919
Regierung Aachen 1622	1919 - 1922
Regierung Aachen 1624	1918 - 1919
Regierung Aachen 1625	1918 - 1919
Regierung Aachen 1626	1919
Regierung Aachen 1627	1918 - 1922
Regierung Aachen 1628	1922 - 1925
Regierung Aachen 1629	1922 - 1925
Regierung Aachen 8318	1914 - 1917
Regierung Aachen 8320	1917

Fortsetzung: Hauptstaatsarchiv Düsseldorf (HD)

Aktensignatur	Datierung
Regierung Aachen 8321	1918 - 1921
Regierung Aachen 13994	1922 - 1934
Regierung Aachen 13995	1928 - 1938
Regierung Aachen 22684	1893 - 1914
Regierung Aachen 23367	1925 - 1927
Regierung Aachen 23764	1918
Regierung Aachen 23765	1929
Regierung Aachen 23774	1924 - 1925
Regierung Aachen 23776	1923 - 1925
Regierung Aachen 23792	1923
Regierung Aachen 23799	1927 - 1930
Regierung Aachen 23801	1918
Regierung Aachen 23810	1924 - 1925
Regierung Aachen 23871	1920 - 1921
Regierung Düsseldorf 1015/172	1918
Regierung Düsseldorf 10702	1896 - 1901
Regierung Düsseldorf 10705	1904 - 1911
Regierung Düsseldorf 10706	1884 - 1899
Regierung Düsseldorf 10707	1884 - 1912
Regierung Düsseldorf 10713	1848 - 1864
Regierung Düsseldorf 10714	1911 - 1912
Regierung Düsseldorf 10715	1912 - 1915
Regierung Düsseldorf 10720	1889
Regierung Düsseldorf 15059	1917 - 1918
Regierung Düsseldorf 15147	1921 - 1922
Regierung Düsseldorf 15287	1919
Regierung Düsseldorf 15288	1919
Regierung Düsseldorf 15289	1919
Regierung Düsseldorf 15352	1919
Regierung Düsseldorf 15355	1919
Regierung Düsseldorf 15356	1919
Regierung Düsseldorf 15357	1919
Regierung Düsseldorf 15358	1919
Regierung Düsseldorf 16593	1923 - 1925
Regierung Düsseldorf 16645	1923 - 1924
Regierung Düsseldorf 24624	1889
Regierung Düsseldorf 24625	1889
Regierung Düsseldorf 24626	1893
Regierung Düsseldorf 24627	1889 - 1899
Regierung Düsseldorf 24634	1871 - 1872
Regierung Düsseldorf 24635	1872 - 1879
Regierung Düsseldorf 24639	1890 - 1898
Regierung Düsseldorf 24641	1866 - 1869
Regierung Düsseldorf 24642	1896 - 1898
Regierung Düsseldorf 24868	1870 - 1884
Regierung Düsseldorf 24869	1884 - 1902
Regierung Düsseldorf 24870	1905 - 1908
Regierung Düsseldorf 24871	1886 - 1888
Regierung Düsseldorf 24872	1886 - 1901
Regierung Düsseldorf 24873	1901 - 1908
Regierung Düsseldorf 24874	1908 - 1910
Regierung Düsseldorf 33442 *	1910 - 1911
Regierung Düsseldorf 33456	1926 - 1931
Regierung Düsseldorf 33457	1900 - 1905
Regierung Düsseldorf 33458	1905 - 1909
Regierung Düsseldorf 33462	1922 - 1924

Fortsetzung: Hauptstaatsarchiv Düsseldorf (HD)

Aktensignatur	Datierung
Regierung Düsseldorf 33463	1924 - 1926
Regierung Düsseldorf 33464	1926 - 1929
Regierung Düsseldorf 33465	1921 - 1931
Regierung Düsseldorf 33466	1931 - 1932
Regierung Düsseldorf 33467	1932 - 1933
Regierung Düsseldorf 33468	1933
Regierung Düsseldorf 33469	1888 - 1902
Regierung Düsseldorf 33471	1880 - 1911
Regierung Düsseldorf 33474	1926 - 1927
Regierung Düsseldorf 33480	1928
Regierung Düsseldorf 33804*	1914 - 1915
Regierung Düsseldorf 33805*	1915 - 1916
Regierung Düsseldorf 33806*	1916 - 1917
Regierung Düsseldorf 33807*	1917
Regierung Düsseldorf 33808*	1918 - 1919
Regierung Düsseldorf 33810*	1919 - 1923
Regierung Düsseldorf 33837	1894 - 1901
Regierung Düsseldorf 33838	1901 - 1909
Regierung Düsseldorf 33839	1909 - 1913
Regierung Düsseldorf 33841	1919 - 1921
Regierung Düsseldorf 33842	1921 - 1925
Regierung Düsseldorf 33844	1921 - 1922
Regierung Düsseldorf 33846	1924
Regierung Düsseldorf 33848	1929 - 1931
Regierung Düsseldorf 33854**	1911 - 1919
Regierung Düsseldorf 33855*	1919 - 1923
Regierung Düsseldorf 33856	1920 - 1934
Regierung Düsseldorf 33857	1884 - 1914
Regierung Düsseldorf 33858	1912 - 1934
Regierung Düsseldorf 33870*	1920 - 1922
Regierung Düsseldorf 33883*	1913 - 1917
Regierung Düsseldorf 33884*	1917 - 1928
Regierung Düsseldorf 33885	1928 - 1929
Regierung Düsseldorf 33886	1929 - 1930
Regierung Düsseldorf 33887	1932 - 1934
Regierung Düsseldorf 33888*	1906 - 1908
Regierung Düsseldorf 33889*	1908 - 1912
Regierung Düsseldorf 33890 A*	1912 - 1921
Regierung Düsseldorf 33891	1928 - 1932
Regierung Düsseldorf 33892	1932 - 1933
Regierung Düsseldorf 33896	1920
Regierung Düsseldorf 33897	1892
Regierung Düsseldorf 33898*	1922
Regierung Düsseldorf 34013	1924 - 1932
Regierung Düsseldorf 34240	1884 - 1887
Regierung Düsseldorf 34241	1884 - 1922
Regierung Düsseldorf 34243	1884 - 1932
Regierung Düsseldorf 34244	1884 - 1914
Regierung Düsseldorf 34245	1884 - 1899
Regierung Düsseldorf 34246	1900 - 1934
Regierung Düsseldorf 34247	1884 - 1934
Regierung Düsseldorf 34248	1884 - 1887
Regierung Düsseldorf 34249	1884 - 1887
Regierung Düsseldorf 34250	1884 - 1894
Regierung Düsseldorf 34251	1884 - 1934
Regierung Düsseldorf 34252	1884 - 1928

Aktensignatur	Datierung
Regierung Düsseldorf 34253	1928 - 1933
Regierung Düsseldorf 34254	1884 - 1934
Regierung Düsseldorf 34255	1884 - 1903
Regierung Düsseldorf 34256	1884 - 1888
Regierung Düsseldorf 34257	1884 - 1888
Regierung Düsseldorf 34258	1884 - 1934
Regierung Düsseldorf 34259	1931 - 1933
Regierung Düsseldorf 34260	1887 - 1894
Regierung Düsseldorf 34394*	1917
Regierung Düsseldorf 56427	1926 - 1963
Regierung Köln BR 2002/19	1880 - 1893
Regierung Köln BR 2002/20	1900
Regierung Köln BR 2002/21	1901
Regierung Köln 2182	1885 - 1886
Regierung Köln 2392	1901 - 1908
Regierung Köln 2393	1906 - 1908
Regierung Köln 2394	1908 - 1910
Regierung Köln 2395	1911 - 1912
Regierung Köln 2396	1907 - 1909
Regierung Köln 2397	1911 - 1912
Regierung Köln 2398	1912 - 1913
Regierung Köln 2399	1889
Regierung Köln 2400	1908 - 1909
Regierung Köln 2401	1909
Regierung Köln 2402	1909 - 1910
Regierung Köln 2403	1905 - 1908
Regierung Köln 2404	1902
Regierung Köln 2405	1907 - 1909
Regierung Köln 2406	1899 - 1902
Regierung Köln 2407	1902 - 1905
Regierung Köln 2408	1905 - 1909
Regierung Köln 2409	1844 - 1906
Regierung Köln 2569	1895 - 1913
Regierung Köln 2570	1886 - 1902
Regierung Köln 2571	1903 - 1904
Regierung Köln 2572	1905 - 1907
Regierung Köln 2573	1895 - 1917
Regierung Köln 2574	1907 - 1908
Regierung Köln 8889	1875 - 1885

Anmerkungen:

* Diese Akten fehlten zum Zeitpunkt der Archivrecherche im Bestand.
Ihr Verbleib war nicht zu klären.

** Diese Akte war zum Zeitpunkt der Archivrecherche aufgrund ihres Zustandes nicht zu öffnen.

Quellenübersicht: Archivrecherche
"Rüstungsbedingte Altlast-Verdachtsflächen Erster Weltkrieg"
Gesichtete Findbücher und Akten
Staatsarchiv Detmold (SD)

Findbücher

Findbuchsignatur	Datierung	Hinweise
D 3 Bielefeld	1882 - 1968	Ja
D 3 Minden	1891 - 1970	Ja
D 3 Detmold	1902 - 1955	Nein
D 100 Detmold	1803 - 1972	Nein
D 105 Blomberg	1911 - 1960	Ja
D 105 Brake	1895 - 1968	Ja
D 105 Schötmar	1880 - 1952	Ja
L 75	1853 - 1932	Ja
L 77 C	1791 - 1909	Nein
L 79 I	1782 - 1935	Nein
L 79 II	1782 - 1935	Ja
L 79 III	1782 - 1935	Nein
L 79 V	1867 - 1924	Nein
L 80 I D	1859 - 1948	Nein
L 80 I E	1837 - 1948	Ja
L 80 II A	1773 - 1951	Ja
L 98	1597 - 1920	Ja
L 103	1914 - 1929	Ja
L 109 Blomberg	1861 - 1932	Nein
L 109 Detmold	1630 - 1932	Nein
L 109 Lipperode - Cappel	1758 - 1928	Nein
L 109 Schötmar	1766 - 1942	Ja
M 1 Präsidialregistratur	1810 - 1947	Ja
M 1 I C	1717 - 1936	Ja
M 1 I G	1824 - 1948	Ja
M 1 I P	1816 - 1954	Ja
M 1 I U	1812 - 1948	Ja
M 2 Bielefeld	1816 - 1946	Ja
M 2 Büren	1725 - 1936	Ja
M 2 Halle, Amt Versmold	1746 - 1919	Nein
M 2 Höxter	1812 - 1946	Ja
M 2 Lübbecke	1816 - 1947	Ja
M 2 Minden	1816 - 1954	Ja
M 2 Warburg	1808 - 1949	Ja
M 2 Warburg, Amt Warburg	1790 - 1965	Nein

Akten

Aktensignatur	Datierung	Hinweise
D 3 Bielefeld, Nr. 142	1893 - 1924	Nein
D 3 Bielefeld, Nr. 152	1897 - 1914	Ja
D 3 Bielefeld, Nr. 153	1913 - 1923	Ja
D 3 Bielefeld, Nr. 154	1924 - 1929	Nein
D 3 Bielefeld, Nr. 160	1887 - 1932	Nein

Aktensignatur	Datierung	Hinweise
D 3 Minden, Nr. 7	1912 - 1930	Ja
D 3 Minden, Nr. 34	1892 - 1930	Ja
D 3 Minden, Nr. 39	1894 - 1930	Nein
D 3 Minden, Nr. 45	1893 - 1931	Nein
D 3 Minden, Nr. 53	1907 - 1931	Nein
D 3 Minden, Nr. 57	1892 - 1931	Nein
D 3 Minden, Nr. 214	1926 - 1936	Nein
D 3 Minden, Nr. 251	1948 - 1967	Ja
D 105 Blomberg, Nr. 219	1926 - 1940	Nein
D 105 Brake, Nr. 37	1926 - 1938	Nein
D 105 Schötmar, Nr. 95	1892 - 1938	Nein
L 75, Abt. IV, 15 b, Nr. 24	1895 - 1921	Nein
L 75, Abt. IV, 15 b, Nr. 31	1916 - 1930	Nein
L 75, Abt. IV, 15 b, a, Nr. 26	1859 - 1866	Nein
L 80 I E, Gr. IX, Titel 1, Nr. 7	ab 1919	Ja
L 80 I E, Gr. IX, Titel 1, Nr. 8	ab 1919	Ja
L 80 I E, Gr. IX, Titel 1, Nr. 12	1898 - 1930	Nein
L 80 II A, Gr. V, Titel 14, Nr. 31	1907 - 1932	Nein
L 80 II A, Gr. V, Titel 23, Nr. 1	1888 - 1928	Nein
L 80 II A, Gr. V, Titel 23, Nr. 2	1896 - 1928	Nein
L 80 II A, Gr. V, Titel 23, Nr. 3	ab 1899	Nein
L 80 II A, Gr. V, Titel 23, Nr. 11	1870 - 1928	Nein
L 80 II A, Gr. V, Titel 23, Nr. 12	1872 - 1928	Nein
L 80 II A, Gr. V, Titel 23, Nr. 13	1871 - 1928	Nein
L 80 II A, Gr. V, Titel 23, Nr. 14	1870 - 1928	Nein
L 80 II A, Gr. V, Titel 23, Nr. 15	1874 - 1928	Nein
L 80 II A, Gr. V, Titel 23, Nr. 16	1871 - 1928	Nein
L 80 II A, Gr. V, Titel 23, Nr. 17	1873 - 1928	Nein
L 80 II A, Gr. V, Titel 23, Nr. 18	1872 - 1928	Nein
L 80 II A, Gr. V, Titel 23, Nr. 19	1873 - 1928	Nein
L 80 II A, Gr. V, Titel 23, Nr. 22	1874 - 1928	Nein
L 80 II A, Gr. V, Titel 23, Nr. 23	1875 - 1928	Nein
L 98, Nr. 2	1886 - 1918	Nein
L 103, Nr. 512	1918 - 1919	Nein
L 109 Schötmar, Nr. 381	1906 - 1926	Nein
L 109 Schötmar, Nr. 476	1911 - 1931	Nein
M 1 Pr, Nr. 861	1890 - 1895	Nein
M 1 I C, Nr. 105	1873 - 1908	Nein
M 1 I G, Nr. 322	1898 - 1917	Ja
M 1 I G, Nr. 325	1930 - 1931	Ja
M 1 I G, Nr. 468	1914 - 1930	Ja
M 1 I G, Nr. 477	1911 - 1932	Ja
M 1 I G, Nr. 518	1887 - 1933	Ja
M 1 I P, Nr. 351	1866 - 1893	Nein
M 1 I P, Nr. 352	1894 - 1913	Ja
M 1 I P, Nr. 353	1878 - 1914	Ja
M 1 I P, Nr. 354	1888 - 1903	Ja
M 1 I P, Nr. 1684	1914 - 1934	Ja
M 1 I U, Nr. 73	1847 - 1892	Nein
M 1 I U, Nr. 74	1893 - 1905	Nein
M 1 I U, Nr. 434	1875 - 1893	Nein
M 1 I U, Nr. 435	1894 - 1908	Ja
M 1 I U, Nr. 438	1900 - 1914	Nein
M 1 I U, Nr. 829	1907 - 1912	Nein
M 2 Bielefeld, Nr. 291	1895 - 1902	Nein
M 2 Bielefeld, Nr. 755	1858 - 1915	Nein

Aktensignatur	Datierung	Hinweise
M 2 Bielefeld, Nr. 756	1911 - 1929	Nein
M 2 Büren, Nr. 786	1899 - 1915	Nein
M 2 Höxter, Nr. 190	1894 - 1902	Nein
M 2 Höxter, Nr. 1137	1887 - 1899	Nein
M 2 Höxter, Nr. 1138	1904	Nein
M 2 Höxter, Nr. 1139	1910 - 1911	Nein
M 2 Höxter, Nr. 1140	1891 - 1914	Nein
M 2 Höxter, Nr. 1141	1914	Nein
M 2 Höxter, Nr. 1142	1920 - 1922	Nein
M 2 Höxter, Nr. 1143	1922 - 1926	Nein
M 2 Höxter, Nr. 1144	1925 - 1927	Nein
M 2 Höxter, Nr. 1145	1928 - 1930	Nein
M 2 Höxter, Nr. 1146	1909 - 1935	Nein
M 2 Höxter, Nr. 1147	1934 - 1936	Nein
M 2 Höxter, Nr. 1148	1936 - 1937	Nein
M 2 Höxter, Nr. 1150	1888 - 1923	Nein
M 2 Lübbecke, Nr. 47	1912 - 1919	Ja
M 2 Lübbecke, Nr. 48	1919 - 1930	Nein
M 2 Lübbecke, Nr. 96	1862 - 1883	Nein
M 2 Lübbecke, Nr. 97	1894 - 1921	Nein
M 2 Lübbecke, Nr. 2045	1893 - 1939	Nein
M 2 Lübbecke, Nr. 2148	1930 - 1938	Ja
M 2 Minden, Nr. B 345	1909 - 1923	Ja
M 2 Minden, Nr. C 91	1909 - 1939	Nein
M 2 Warburg, Nr. 346	1884 - 1899	Nein
M 2 Warburg, Nr. 2015	1903 - 1908	Nein
M 2 Warburg, Nr. 2016	1919 - 1930	Nein
M 2 Warburg, Nr. 2391	1887 - 1903	Nein

Möglicherweise relevante, aber nicht gesichtete Akten

Aktensignatur	Datierung
D 3 Minden, Nr. 2	1906 - 1930
D 105 Schötmar, Nr. 113	1926 - 1938
D 105 Schötmar, Nr. 129	1899 - 1937
L 80 II A, Gr. V, Titel 23, Nr. 4	ab 1899
L 80 II A, Gr. V, Titel 23, Nr. 5	1882 - 1897 und ab 1902
L 80 II A, Gr. V, Titel 23, Nr. 6	ab 1897
L 80 II A, Gr. V, Titel 23, Nr. 7	ab 1894
L 80 II A, Gr. V, Titel 23, Nr. 8	ab 1874
L 80 II A, Gr. V, Titel 23, Nr. 20	1877 - 1928
L 80 II A, Gr. V, Titel 23, Nr. 21	1872 - 1928
L 109 Schötmar, Nr. 418	1905
L 109 Schötmar, Nr. 420	1915 - 1918
M 1 I G, Nr. 326	1912 - 1929
M 1 I G, Nr. 516	1931 - 1935
M 1 I G, Nr. 519	1931 - 1933
M 1 I U, Nr. 436	1888 - 1895
M 1 I U, Nr. 437	1896 - 1899

Quellenübersicht: Archivrecherche
"Rüstungsbedingte Altlast-Verdachtsflächen Erster Weltkrieg"
Gesichtete Findbücher und Akten
Staatsarchiv Münster (SM)

Findbücher		
Findbuchsignatur	Datierung	Hinweise
B 120, Bd. 4	1810 - 1949	Ja
B 120, Bd. 5	1816 - 1949	Nein
B 120, Bd. 6	1811 - 1946	Ja
B 120, Bd. 7	1918 - 1937	Nein
B 201, Bd. 3	1804 - 1944	Ja
B 201, Bd. 4, 4 a	1797 - 1975	Nein
B 201, Bd. 5	1802 - 1970	Ja
B 201, Bd. 6, 7	1728 - 1977	Nein
B 210, Bd. 1, 2	1728 - 1977	Nein
B 214	1802 - 1970	Nein
B 216, Bd. 1, 2	1728 - 1977	Nein
B 219, Bd. 1, 2	1728 - 1977	Nein
B 220, Bd. 1 - 3	1728 - 1977	Nein
B 222, Bd. 1, 2	1797 - 1975	Nein
B 223	1728 - 1977	Nein
B 224, Bd. 1 - 3	1797 - 1975	Nein
B 251	1812 - 1939	Ja
B 252	1802 - 1939	Ja
B 253	1797 - 1926	Ja
B 254	1771 - 1936	Ja
B 255	1814 - 1936	Ja
B 257	1811 - 1927	Ja
B 258	1810 - 1974	Ja
B 259	1775 - 1940	Ja
B 260	1802 - 1900	Nein
B 287 Ge	1899 - 1948	Ja
B 287 Re	1899 - 1948	Ja
B 291	1919 - 1924	Nein
B 400	1797 - 1958	Ja
B 402, Bd. 1 - 4	1815 - 1976	Nein
B 403, Bd. 1, 2	1814 - 1970	Ja
B 405, Bd. 1 - 5	1808 - 1983	Ja
B 407, Bd. 1, 2	1817 - 1974	Nein
B 408	1773 - 1981	Nein
B 452	1812 - 1975	Ja
B 453	1815 - 1929	Ja
B 454	1815 - 1921	Nein
B 455, Bd. 1	1817 - 1928	Ja
B 455, Bd. 2	1817 - 1928	Nein
B 456	1867 - 1925	Ja
B 457, Bd. 1, 2	1815 - 1929	Ja
B 458	1813 - 1941	Ja
B 459, Bd. 1, 2	1851 - 1924	Ja
B 460	1843 - 1929	Nein
B 461	1810 - 1933	Ja

Findbuchsignatur	Datierung	Hinweise
B 463	1812 - 1952	Ja
B 464	1797 - 1930	Ja
B 465, Bd. 1, 2	1851 - 1929	Ja
B 466, Bd. 1, 2	1830 - 1950	Ja
B 467	1817 - 1930	Ja
B 468	1817 - 1942	Ja
B 469, Bd. 1	1886 - 1958	Ja
B 469, Bd. 2	1818 - 1901	Nein
B 487	1892 - 1977	Ja
Akten		
Aktensignatur	Datierung	Hinweise
Gewerbeaufsicht Gelsenkirchen 2	1901 - 1909	Nein
Gewerbeaufsicht Recklinghausen 9	1924 - 1937	Ja
Gewerbeaufsicht Siegen 21	1894 - 1920	Ja
Gewerbeaufsicht Siegen 23	1917 - 1918	Ja
Gewerbeaufsicht Siegen 29	1901 - 1922	Nein
Gewerbeaufsicht Siegen 39	1897 - 1919	Nein
Gewerbeaufsicht Siegen 45	1903 - 1917	Ja
Gewerbeaufsicht Siegen 49	1901 - 1920	Nein
Gewerbeaufsicht Siegen 53	1892 - 1919	Ja
Gewerbeaufsicht Siegen 56	1901 - 1919	Nein
Kreis Ahaus 39	1900 - 1912	Ja
Kreis Ahaus 314	1905 - 1908	Ja
Kreis Ahaus 1597	1889 - 1926	Nein
Kreis Arnsberg, Landratsamt 374	1822 - 1912	Nein
Kreis Beckum 609	1895 - 1913	Nein
Kreis Borken 142	1897 - 1902	Nein
Kreis Coesfeld 346	1836 - 1935	Nein
Kreis Coesfeld 794	1899	Ja
Kreis Coesfeld 848	1892 - 1910	Nein
Kreis Dortmund, Landratsamt 789	1914 - 1916	Nein
Kreis Dortmund, Landratsamt 792	1894 - 1909	Nein
Kreis Dortmund, Landratsamt 793	1902 - 1921	Nein
Kreis Dortmund, Landratsamt 794	1903 - 1910	Nein
Kreis Dortmund, Landratsamt 808	1914 - 1915	Nein
Kreis Dortmund, Landratsamt 809	1914 - 1917	Nein
Kreis Ennepe-Ruhr, Kreisausschuß 129	1929	Nein
Kreis Gelsenkirchen, Landratsamt 69	1914 - 1918	Nein
Kreis Gelsenkirchen, Landratsamt 70	1916 - 1920	Nein
Kreis Hagen, Kreisausschuß 147	1904 - 1916	Ja
Kreis Hagen, Landratsamt 180	1899 - 1912	Nein
Kreis Hagen, Landratsamt 181	1912 - 1925	Nein
Kreis Hagen, Landratsamt 189	1847 - 1929	Nein
Kreis Hagen, Landratsamt 191	1924 - 1925	Nein
Kreis Hagen, Landratsamt 192	1862	Nein
Kreis Hagen, Landratsamt 194	1923 - 1924	Nein
Kreis Hamm 719	1914 - 1924	Nein
Kreis Hamm 893	1920 - 1928	Ja
Kreis Hamm 898	1829 - 1913	Nein
Kreis Hamm 1428	1929 - 1938	Nein
Kreis Hattingen 116	1924 - 1928	Ja

Fortsetzung: Staatsarchiv Münster (SM)

Aktensignatur	Datierung	Hinweise
Kreis Hattingen 117	1920 - 1921	Ja
Kreis Hattingen 614	1919 - 1924	Nein
Kreis Hattingen, Kreisausschuß 434	1907 - 1910	Nein
Kreis Iserlohn 230	1900 - 1905	Nein
Kreis Lüdinghausen 273	1914	Nein
Kreis Lüdinghausen 673	1897 - 1934	Nein
Kreis Lüdinghausen 777	1918 - 1920	Nein
Kreis Meschede, Kreisausschuß 189	1905 - 1909	Nein
Kreis Meschede, Kreisausschuß 190	1891 - 1905	Nein
Kreis Meschede, Kreisausschuß 191	1910 - 1914	Nein
Kreis Meschede, Kreisausschuß 192	1914 - 1927	Nein
Kreis Meschede, Kreisausschuß 223	1917 - 1918	Nein
Kreis Meschede, Kreisausschuß 240	1900 - 1929	Nein
Kreis Meschede, Kreisausschuß 241	1922 - 1927	Nein
Kreis Meschede, Kreisausschuß 242	1922 - 1929	Nein
Kreis Meschede, Kreisausschuß 243	1923 - 1929	Nein
Kreis Meschede, Kreisausschuß 244	1873 - 1902	Nein
Kreis Meschede, Kreisausschuß 254	1894 - 1928	Nein
Kreis Meschede, Kreisausschuß 384	1924	Nein
Kreis Meschede, Kreisausschuß 466	1872 - 1921	Nein
Kreis Meschede, Landratsamt 60	1918 - 1919	Nein
Kreis Meschede, Landratsamt 359	1905 - 1910	Nein
Kreis Meschede, Landratsamt 767	1913 - 1916	Nein
Kreis Meschede, Landratsamt 964	1907 - 1922	Ja
Kreis Meschede, Landratsamt 1371	1925 - 1935	Nein
Kreis Meschede, Landratsamt 2066	1875 - 1911	Nein
Kreis Meschede, Landratsamt 2659	1888 - 1915	Nein
Kreis Meschede, Landratsamt 3298	1910 - 1952	Nein
Kreis Olpe, Landratsamt 265	1871 - 1899	Nein
Kreis Recklinghausen 231	1917 - 1919	Ja
Kreis Recklinghausen 283	1923 - 1924	Ja
Kreis Recklinghausen 290	1925	Ja
Kreis Schwelm, Kreisausschuß 255	1873 - 1923	Nein
Kreis Schwelm, Kreisausschuß 256	1897 - 1903	Nein
Kreis Schwelm, Kreisausschuß 258	1906 - 1913	Nein
Kreis Schwelm, Kreisausschuß 260	1911 - 1913	Nein
Kreis Schwelm, Kreisausschuß 261	1912 - 1925	Nein
Kreis Schwelm, Kreisausschuß 262	1913 - 1919	Nein
Kreis Schwelm, Landratsamt 278	1869 - 1914	Nein
Kreis Schwelm, Landratsamt 279	1890 - 1925	Nein
Kreis Schwelm, Landratsamt 280	1887 - 1929	Nein
Kreis Schwelm, Landratsamt 281	1888 - 1913	Nein
Kreis Siegen, Kreisausschuß 100, Bd. 3	1906 - 1921	Nein
Kreis Siegen, Kreisausschuß 100, Bd. 4	1906 - 1921	Nein
Kreis Siegen, Kreisausschuß 100, Bd. 5	1906 - 1921	Ja
Kreis Siegen, Kreisausschuß 101-1	1888 - 1899	Nein
Kreis Siegen, Kreisausschuß 101-2	1899 - 1911	Nein
Kreis Siegen, Kreisausschuß 101-3	1910 - 1919	Nein
Kreis Siegen, Kreisausschuß 102-1	1887 - 1899	Nein
Kreis Siegen, Kreisausschuß 102-2	1899 - 1905	Nein
Kreis Siegen, Kreisausschuß 102-3	1905 - 1910	Nein
Kreis Siegen, Kreisausschuß 102-4	1910 - 1913	Nein

Aktensignatur	Datierung	Hinweise
Kreis Siegen, Kreisausschuß 102-5	1914 - 1921	Nein
Kreis Siegen, Kreisausschuß 102-6	1921 - 1924	Nein
Kreis Siegen, Kreisausschuß 102-7	1924 - 1929	Nein
Kreis Siegen, Kreisausschuß 103-1	1888 - 1897	Nein
Kreis Siegen, Kreisausschuß 103-3	1909 - 1913	Nein
Kreis Siegen, Kreisausschuß 103-4a	1913 - 1918	Nein
Kreis Siegen, Kreisausschuß 103-4b	1919 - 1923	Nein
Kreis Siegen, Kreisausschuß 105-3	1905 - 1913	Nein
Kreis Siegen, Kreisausschuß 105-4	1913 - 1923	Nein
Kreis Siegen, Kreisausschuß 106-2	1906 - 1911	Nein
Kreis Siegen, Kreisausschuß 106-3	1911 - 1915	Nein
Kreis Siegen, Kreisausschuß 106-4	1915 - 1922	Nein
Kreis Siegen, Kreisausschuß 107-12	1910 - 1912	Nein
Kreis Siegen, Kreisausschuß 107-13	1912 - 1913	Nein
Kreis Siegen, Kreisausschuß 107-18	1919 - 1921	Nein
Kreis Siegen, Kreisausschuß 107-19	1921 - 1923	Nein
Kreis Siegen, Kreisausschuß 107-20	1923	Nein
Kreis Siegen, Kreisausschuß 107-21	1923 - 1925	Nein
Kreis Siegen, Kreisausschuß 107-23	1926 - 1929	Nein
Kreis Siegen, Kreisausschuß 108-1	1889 - 1921	Nein
Kreis Siegen, Kreisausschuß 109-3	1907 - 1914	Nein
Kreis Siegen, Kreisausschuß 111-3	1912 - 1921	Nein
Kreis Siegen, Kreisausschuß 111-4	1922 - 1930	Nein
Kreis Siegen, Kreisausschuß 112-1	1887 - 1904	Nein
Kreis Siegen, Kreisausschuß 112-3	1908 - 1912	Nein
Kreis Siegen, Kreisausschuß 112-4	1912 - 1921	Nein
Kreis Siegen, Kreisausschuß 113-1	1887 - 1905	Nein
Kreis Siegen, Kreisausschuß 113-2	1905 - 1910	Nein
Kreis Siegen, Kreisausschuß 113-3	1911 - 1920	Nein
Kreis Siegen, Kreisausschuß 113-4	1921 - 1929	Nein
Kreis Siegen, Kreisausschuß 114-1	1887 - 1905	Nein
Kreis Siegen, Kreisausschuß 114-2	1905 - 1921	Nein
Kreis Siegen, Kreisausschuß 115-1	1887 - 1912	Nein
Kreis Siegen, Kreisausschuß 115-2	1912 - 1925	Nein
Kreis Siegen, Kreisausschuß 116-2	1905 - 1910	Nein
Kreis Siegen, Kreisausschuß 116-4	1921 - 1931	Nein
Kreis Siegen, Kreisausschuß 117-3	1905 - 1907	Nein
Kreis Siegen, Kreisausschuß 117-4	1908 - 1909	Nein
Kreis Siegen, Kreisausschuß 117-5	1910 - 1913	Nein
Kreis Siegen, Kreisausschuß 117-6	1914 - 1925	Nein
Kreis Siegen, Kreisausschuß 117-7	1914 - 1922	Nein
Kreis Siegen, Kreisausschuß 117-8	1923 - 1926	Nein
Kreis Siegen, Kreisausschuß 117-9	1926 - 1929	Nein
Kreis Siegen, Kreisausschuß 118-1	1887 - 1905	Nein
Kreis Siegen, Kreisausschuß 118-2	1905 - 1912	Nein
Kreis Siegen, Kreisausschuß 118-3	1912 - 1921	Nein
Kreis Siegen, Kreisausschuß 118-4	1922 - 1930	Nein
Kreis Siegen, Kreisausschuß 119-1	1889 - 1920	Nein
Kreis Siegen, Kreisausschuß 622	1879 - 1920	Nein
Kreis Siegen, Kreisausschuß 623	1920 - 1935	Nein
Kreis Siegen, Kreisausschuß 625	1921 - 1935	Nein
Kreis Siegen, Kreisausschuß 626	1919 - 1934	Nein

Fortsetzung: Staatsarchiv Münster (SM)

Aktensignatur	Datierung	Hinweise
Kreis Siegen, Kreisausschuß 627	1929 - 1934	Nein
Kreis Siegen, Kreisausschuß 628	1922 - 1934	Nein
Kreis Siegen, Kreisausschuß 629	1914 - 1932	Nein
Kreis Siegen, Kreisausschuß 630	1922 - 1928	Nein
Kreis Siegen, Kreisausschuß 631	1928 - 1935	Nein
Kreis Siegen, Kreisausschuß 632	1914 - 1915	Nein
Kreis Siegen, Kreisausschuß 633	1911 - 1917	Nein
Kreis Siegen, Kreisausschuß 634	1917 - 1919	Nein
Kreis Siegen, Kreisausschuß 635	1921 - 1926	Nein
Kreis Siegen, Kreisausschuß 636	1929 - 1935	Nein
Kreis Siegen, Kreisausschuß 637	1921 - 1929	Nein
Kreis Siegen, Kreisausschuß 639	1915 - 1935	Nein
Kreis Siegen, Kreisausschuß 709	1899 - 1919	Nein
Kreis Siegen, Kreisausschuß 710	1922 - 1923	Nein
Kreis Siegen, Kreisausschuß 711	1897 - 1932	Nein
Kreis Siegen, Kreisausschuß 888	1931	Ja
Kreis Siegen, Kreisausschuß 1244	1916	Ja
Kreis Siegen, Landratsamt 1425	1911 - 1926	Nein
Kreis Siegen, Landratsamt 1488	1847 - 1868	Ja
Kreis Soest, Landratsamt 243/135	1887 - 1921	Ja
Kreis Soest, Landratsamt 244/134	1921 - 1925	Nein
Kreis Soest, Landratsamt 485/310	1919 - 1921	Nein
Kreis Soest, Landratsamt 487/45	1921 - 1927	Nein
Kreis Steinfurt 62	1918 - 1938	Nein
Kreis Steinfurt 466	1925 - 1934	Nein
Kreis Steinfurt 867	1907 - 1923	Nein
Kreis Steinfurt 1589	1887 - 1907	Nein
Kreis Steinfurt 1823	1925 - 1933	Nein
Kreis Tecklenburg 378	1895 - 1905	Nein
Kreis Tecklenburg 389	1894 - 1906	Nein
Kreis Tecklenburg 749	1918 - 1920	Ja
Kreis Tecklenburg 900	1914 - 1917	Ja
Kreis Tecklenburg 1077	1900	Nein
Kreis Tecklenburg 1395	1905 - 1931	Nein
Kreis Tecklenburg 1911	1920 - 1934	Nein
Kreis Wittgenstein, Kreisausschuß 205	1911 - 1925	Nein
Kreis Wittgenstein, Kreisausschuß 219	1898 - 1912	Nein
Kreis Wittgenstein, Kreisausschuß 350	1922 - 1929	Nein
Kreis Wittgenstein, Landratsamt 10	1881 - 1887	Ja
Kreis Wittgenstein, Landratsamt 785	1926 - 1936	Ja
Kreis Wittgenstein, Landratsamt 786	1902 - 1923	Ja
Kreis Wittgenstein, Landratsamt 788	1914 - 1936	Nein
Kreis Wittgenstein, Landratsamt 1203	1899 - 1936	Ja
Oberpräsidium Münster 3952	1916 - 1917	Ja
Oberpräsidium Münster 3953	1916	Nein
Oberpräsidium Münster 3954	1917 - 1920	Nein
Oberpräsidium Münster 3955	1917 - 1918	Nein
Oberpräsidium Münster 3957	1916 - 1917	Ja
Oberpräsidium Münster 3958	1916 - 1917	Nein
Oberpräsidium Münster 3959	1917	Nein
Oberpräsidium Münster 5807	1921 - 1929	Ja
Oberpräsidium Münster 5825	1887 - 1906	Ja

Aktensignatur	Datierung	Hinweise
Oberpräsidium Münster 5893	1904 - 1908	Ja
Oberpräsidium Münster 5899	1906, 1916 - 1918	Ja
Oberpräsidium Münster 6069	1888 - 1936	Nein
Oberpräsidium Münster 6073	1921	Nein
Oberpräsidium Münster 6104	1898 - 1900, 1914 - 1937	Ja
Oberpräsidium Münster 6108	1862 - 1903	Ja
Oberpräsidium Münster 6145	1884 - 1932	Nein
Oberpräsidium Münster 6202	1908 - 1910	Ja
Oberpräsidium Münster 6320	1911 - 1936	Ja
Oberpräsidium Münster 6455	1878 - 1932	Ja
Oberpräsidium Münster 6499	1906 - 1909	Ja
Oberpräsidium Münster 6503	1907	Ja
Regierung Arnsberg 301	1915 - 1916	Nein
Regierung Arnsberg 307	1918 - 1920	Nein
Regierung Arnsberg 937	1914 - 1915	Nein
Regierung Arnsberg 939	1922 - 1939	Nein
Regierung Arnsberg 993	1908 - 1913	Nein
Regierung Arnsberg 1001	1901 - 1954	Ja
Regierung Arnsberg 1002	1894 - 1913	Nein
Regierung Arnsberg 1003	1913 - 1954	Nein
Regierung Arnsberg 1020	1926	Nein
Regierung Arnsberg 1031	1885 - 1899	Nein
Regierung Arnsberg 1032	1902 - 1926	Nein
Regierung Arnsberg 1037	1885 - 1925	Nein
Regierung Arnsberg 1038	1887 - 1928	Nein
Regierung Arnsberg 1046	1880 - 1901	Nein
Regierung Arnsberg 1050	1915 - 1916	Ja
Regierung Arnsberg 1228	1866 - 1902	Nein
Regierung Arnsberg 1234	o. Dat.	Nein
Regierung Arnsberg 1238	1894 - 1902	Nein
Regierung Arnsberg 1239	1845 - 1907	Nein
Regierung Arnsberg 1241	1892 - 1910	Ja
Regierung Arnsberg 1244	1907 - 1915	Ja
Regierung Arnsberg 1245	1904 - 1909	Ja
Regierung Arnsberg 1249	1915 - 1918	Ja
Regierung Arnsberg 1250	1887 - 1938	Ja
Regierung Arnsberg 1254	1906 - 1934	Ja
Regierung Arnsberg 1255	1917 - 1922	Nein
Regierung Arnsberg 1257	1914 - 1919	Ja
Regierung Arnsberg 1258	1908 - 1928	Ja
Regierung Arnsberg 1259	1908 - 1930	Ja
Regierung Arnsberg 1260	1878 - 1908	Ja
Regierung Arnsberg 1263	1906 - 1916	Ja
Regierung Arnsberg 1523	1920 - 1923	Nein
Regierung Arnsberg 1524	1920 - 1935	Nein
Regierung Arnsberg 1527	1893 - 1936	Nein
Regierung Arnsberg 1528	1924 - 1925	Nein
Regierung Arnsberg 1566	1893 - 1919	Nein
Regierung Arnsberg 1567	1908 - 1935	Nein
Regierung Arnsberg 1580	1901 - 1951	Ja
Regierung Arnsberg 1850	1896 - 1927	Ja
Regierung Arnsberg 1851	1905 - 1908	Nein

Fortsetzung: Staatsarchiv Münster (SM)

Aktensignatur	Datierung	Hinweise
Regierung Arnsberg 1863	1890 - 1928	Ja
Regierung Arnsberg 1865	1882 - 1931	Nein
Regierung Arnsberg 1872	1887 - 1930	Nein
Regierung Arnsberg 1892	1916 - 1917	Ja
Regierung Arnsberg 1893	1917 - 1921	Ja
Regierung Arnsberg 1913	1866 - 1902	Nein
Regierung Arnsberg 1915	1845 - 1907	Ja
Regierung Arnsberg 1917	1875 - 1915	Ja
Regierung Arnsberg 1918	1875 - 1915	Ja
Regierung Arnsberg 1919	1875 - 1915	Nein
Regierung Arnsberg 18219	1915 - 1917	Nein
Regierung Arnsberg 18220	1915 - 1919	Nein
Regierung Arnsberg 6-8	1907 - 1911	Ja
Regierung Arnsberg 6-13	1910 - 1953	Nein
Regierung Arnsberg 6-30	1926 - 1952	Nein
Regierung Arnsberg 6-43	1893 - 1941	Nein
Regierung Arnsberg 6-49	1881 - 1907	Ja
Regierung Arnsberg 6-51	1885 - 1939	Nein
Regierung Arnsberg 6-61	1900 - 1909	Nein
Regierung Arnsberg 6-62	1913 - 1931	Nein
Regierung Arnsberg 6-75	1882 - 1929	Nein
Regierung Arnsberg 6-76	1891 - 1927	Nein
Regierung Arnsberg 6-77	1902 - 1928	Nein
Regierung Arnsberg 6-78	1886 - 1916	Nein
Regierung Arnsberg 6-80	1887 - 1943	Nein
Regierung Arnsberg 6-81	1827 - 1939	Nein
Regierung Arnsberg 6-96	1887 - 1938	Nein
Regierung Arnsberg 6-97	1901 - 1952	Nein
Regierung Arnsberg 6-101	1885 - 1929	Nein
Regierung Arnsberg 6-102	1909 - 1912	Nein
Regierung Arnsberg 6-105	1929	Nein
Regierung Arnsberg 6-106	1921	Nein
Regierung Arnsberg 6-107	1921 - 1937	Nein
Regierung Arnsberg 6-108	1928	Nein
Regierung Arnsberg 6-124	1915 - 1918	Nein
Regierung Arnsberg 6-132	1903 - 1910	Nein
Regierung Arnsberg 6-145	1915 - 1920	Nein
Regierung Arnsberg 6-152	1907 - 1931	Nein
Regierung Arnsberg 6-153	1909 - 1941	Nein
Regierung Arnsberg 6-162	1928 - 1932	Nein
Regierung Arnsberg 6-167	1917 - 1919	Ja
Regierung Arnsberg 6-171	1910 - 1921	Ja
Regierung Arnsberg 6-196	1902 - 1951	Nein
Regierung Arnsberg 6-197	1902 - 1938	Nein
Regierung Arnsberg 6-201	1911 - 1922	Ja
Regierung Arnsberg 6-217	1895 - 1944	Nein
Regierung Arnsberg 6-230	1902 - 1935	Nein
Regierung Arnsberg 6-279	1894 - 1948	Ja
Regierung Arnsberg 6-287	1892 - 1948	Ja
Regierung Arnsberg 6-290	1922 - 1930	Ja
Regierung Arnsberg 6-291	1902 - 1953	Ja
Regierung Arnsberg 6-293	1922 - 1954	Nein

Fortsetzung: Staatsarchiv Münster (SM)

Aktensignatur	Datierung	Hinweise
Regierung Arnsberg 6-294	1906 - 1953	Ja
Regierung Arnsberg 6-308	1921 - 1944	Nein
Regierung Arnsberg 6-328	1891 - 1925	Nein
Regierung Arnsberg 6-344	1887 - 1905	Ja
Regierung Arnsberg 6-348	1892 - 1937	Ja
Regierung Arnsberg 6-350	1906, 1909	Ja
Regierung Arnsberg 6-356	1903 - 1909	Ja
Regierung Arnsberg 6-357	1909 - 1923	Ja
Regierung Arnsberg 6-358	1934 - 1946	Nein
Regierung Arnsberg 6-361	1893 - 1941	Ja
Regierung Arnsberg 6-367	1903 - 1932	Ja
Regierung Arnsberg 6-374	1925 - 1928	Ja
Regierung Arnsberg 6-405	1904 - 1928	Ja
Regierung Arnsberg 6-406	1907 - 1923	Ja
Regierung Arnsberg 6-408	1893 - 1915	Ja
Regierung Arnsberg 6-411	1909 - 1949	Ja
Regierung Arnsberg 6-415	1875 - 1942	Ja
Regierung Arnsberg 6-434	1878 - 1916	Ja
Regierung Arnsberg 6-435	1892 - 1926	Ja
Regierung Arnsberg 6-436	1908 - 1912	Ja
Regierung Arnsberg 6-437	1886 - 1937	Ja
Regierung Arnsberg 6-453	1871 - 1932	Nein
Regierung Arnsberg 6-470	1924 - 1954	Ja
Regierung Arnsberg 6-471	1914 - 1927	Ja
Regierung Arnsberg 6-498	1899 - 1951	Ja
Regierung Münster 2904	1889 - 1911	Nein

Möglicherweise relevante, aber nicht gesichtete Akten

Aktensignatur	Datierung
Kreis Dortmund, Landratsamt 783	1887 - 1914
Kreis Dortmund, Landratsamt 784	1917 - 1921
Kreis Dortmund, Landratsamt 785	1918 - 1919
Kreis Dortmund, Landratsamt 786	1918 - 1919
Kreis Dortmund, Landratsamt 787	1918 - 1922
Kreis Gelsenkirchen, Landratsamt 65	1918 - 1921
Kreis Hagen, Landratsamt 329	1913 - 1929
Kreis Hamm 735	1918 - 1920
Kreis Hattingen 615	1924 - 1925
Kreis Hattingen 616	1925 - 1927
Kreis Meschede, Landratsamt 22	1914
Kreis Meschede, Landratsamt 23	1914 - 1915
Kreis Meschede, Landratsamt 24	1915 - 1916
Kreis Meschede, Landratsamt 25	1915 - 1918
Kreis Meschede, Landratsamt 26	1918
Kreis Meschede, Landratsamt 401	1886 - 1913
Kreis Meschede, Landratsamt 596	1908 - 1910
Kreis Meschede, Landratsamt 642	1905 - 1909
Kreis Meschede, Landratsamt 723	1921 - 1922
Kreis Meschede, Landratsamt 766	1922
Kreis Meschede, Landratsamt 779	1884 - 1896
Kreis Meschede, Landratsamt 784	1922 - 1923

Kreis Meschede, Landratsamt 816	1902 - 1906
Kreis Meschede, Landratsamt 865	1909 - 1911
Kreis Meschede, Landratsamt 869	1923 - 1924
Kreis Meschede, Landratsamt 895	1916 - 1919
Kreis Meschede, Landratsamt 948	1919 - 1921
Kreis Meschede, Landratsamt 952	1911 - 1913
Kreis Meschede, Landratsamt 953	1898 - 1903
Kreis Meschede, Landratsamt 967	1889 - 1900
Kreis Schwelm 257	1904 - 1907
Kreis Siegen, Kreisausschuß 103-2	1898 - 1909
Kreis Siegen, Kreisausschuß 105-1	1887 - 1899
Kreis Siegen, Kreisausschuß 105-2	1899 - 1904
Kreis Siegen, Kreisausschuß 106-1	1887 - 1905
Kreis Siegen, Kreisausschuß 107-1	1887 - 1893
Kreis Siegen, Kreisausschuß 107-2	1888 - 1895
Kreis Siegen, Kreisausschuß 107-3	1896 - 1899
Kreis Siegen, Kreisausschuß 107-4	1900 - 1902
Kreis Siegen, Kreisausschuß 107-5	1902 - 1905
Kreis Siegen, Kreisausschuß 107-6	1904 - 1907
Kreis Siegen, Kreisausschuß 107-7	1905 - 1907
Kreis Siegen, Kreisausschuß 107-8	1906 - 1908
Kreis Siegen, Kreisausschuß 107-9	1906 - 1909
Kreis Siegen, Kreisausschuß 107-10	1909 - 1910
Kreis Siegen, Kreisausschuß 107-11	1909 - 1911
Kreis Siegen, Kreisausschuß 109-1	1888 - 1899
Kreis Siegen, Kreisausschuß 109-2	1900 - 1907
Kreis Siegen, Kreisausschuß 112-2	1904 - 1907
Kreis Siegen, Kreisausschuß 116-1	1887 - 1905
Kreis Siegen, Kreisausschuß 117-1	1887 - 1899
Kreis Siegen, Kreisausschuß 117-2	1899 - 1904
Kreis Siegen, Kreisausschuß 117-10	1930 - 1932
Kreis Soest, Landratsamt 486/110	1920 - 1921
Kreis Tecklenburg 27	1909 - 1913
Kreis Tecklenburg 75	1928 - 1931
Kreis Tecklenburg 89	1904 - 1916
Kreis Tecklenburg 97	1904 - 1910
Kreis Tecklenburg 127	1898 - 1904
Kreis Tecklenburg 137	1917 - 1923
Kreis Tecklenburg 141	1913 - 1919
Kreis Tecklenburg 155	1925 - 1928
Kreis Tecklenburg 161	1918 - 1925
Kreis Tecklenburg 194	1923 - 1937
Oberpräsidium Münster 1844	1917 - 1920
Oberpräsidium Münster 2882	1906 - 1909
Oberpräsidium Münster 3960	1917 - 1918
Oberpräsidium Münster 3961	1918
Oberpräsidium Münster 3962	1918 - 1919
Oberpräsidium Münster 3963	1919
Oberpräsidium Münster 3964	1919
Oberpräsidium Münster 3965	1919 - 1920
Oberpräsidium Münster 3967	1919 - 1923
Oberpräsidium Münster 5369	1909 - 1916
Oberpräsidium Münster 5846	1920 - 1937
Regierung Arnsberg 300	1914

Aktensignatur	Datierung
Regierung Arnsberg 302	1916 - 1918
Regierung Arnsberg 304	1916 - 1920
Regierung Arnsberg 308	1913, 1915 - 1918
Regierung Arnsberg 309	1914 - 1916
Regierung Arnsberg 6-3	1913 - 1938
Regierung Arnsberg 6-42	1887 - 1909
Regierung Arnsberg 6-52	1926 - 1927
Regierung Arnsberg 6-95	1903 - 1910
Regierung Arnsberg 6-129	1904 - 1909
Regierung Arnsberg 6-133	1903 - 1910
Regierung Arnsberg 6-135	1905 - 1910
Regierung Arnsberg 6-216	1904 - 1911
Regierung Arnsberg 6-320	1903 - 1911
Regierung Arnsberg 6-321	1903 - 1910
Regierung Arnsberg 6-438	1898 - 1912
Regierung Arnsberg 6-439	1904 - 1935
Regierung Arnsberg 6-463	1899 - 1950
Regierung Münster 2847	1908 - 1915
Regierung Münster Bes 4	1925
Regierung Münster Bes 14	1921 - 1923
Regierung Münster Bes 30	1923
Regierung Münster Bes 37	1923 - 1924
Regierung Münster Bes 49	1923 - 1926
Regierung Münster Bes 69	1923
Regierung Münster Bes 83	1924 - 1925
Regierung Münster Bes 84	1923 - 1924

**Quellenübersicht: Archivrecherche
"Rüstungsbedingte Altlast-Verdachtsflächen Erster Weltkrieg"
Gesichtete Findbücher und Akten
Landeshauptarchiv Koblenz (LK)**

Findbücher

Findbuchsignatur	Datierung	Hinweise
403	1822 - 1945	Ja

Akten

Aktensignatur	Datierung	Hinweise
403/5374	1914 - 1917	Ja
403/5375	1914 - 1918	Nein
403/5376	1914	Nein
403/5377	1914 - 1918	Nein
403/6950	1841 - 1905	Nein
403/6951	1841 - 1905	Ja
403/6952	1841 - 1905	Ja
403/6953	1841 - 1905	Ja
403/6954	1841 - 1905	Ja
403/6955	1841 - 1905	Ja
403/7218	1886 - 1920	Ja
403/7219	1886 - 1920	Ja
403/8226	1887 - 1902	Nein
403/8227	1902 - 1908	Ja
403/8268	1838 - 1903	Ja
403/11179	1899 - 1902	Ja
403/11180	1903 - 1905	Ja
403/11181	1906 - 1909	Ja
403/11182	1910 - 1913	Ja
403/11183	1913 - 1914	Nein
403/11236	1832 - 1903	Ja
403/11237	1904 - 1908	Nein
403/11271	1907 - 1913	Nein
403/13567	1918 - 1919	Nein
403/13595	1916 - 1921	Nein
403/14159	1914 - 1916	Nein
403/15425	1912 - 1925	Nein
403/15606	1926 - 1929	Nein
403/15666	1920 - 1926	Ja

Archivrecherche "Rüstungsbedingte Altlast-Verdachtsflächen des Ersten Weltkrieges" Gesichtete Findbücher und Aktenbände				
Archiv	Anzahl der gesichte- ten Find- bücher	Anzahl der gesichte- ten Akten- bände	Anzahl der Aktenbände mit Hinweisen/Anga- ben zu Verdachts- flächen	Anzahl der Akten- bände mit Angaben in v. H.
Bundesarchiv- Militärarchiv Freiburg	12	35	19	54,3
Geheimes Staatsarchiv Preußischer Kulturbe- sitz; Abt. Merseburg	4	32	21	65,6
Hauptstaatsarchiv Düsseldorf	64	193	100	51,8
Staatsarchiv Detmold	36	91	20	22
Staatsarchiv Münster	55	331	92	27,8
Landeshauptarchiv Koblenz	1	29	16	55,2
Summe	172	711	268	46,1

Archivrecherche "Rüstungsbedingte

Altlast-Verdachtsflächen des Ersten Weltkrieges"

Ausgewertete Blätter der Topographischen Karte 1 : 25 000

Ausgaben ca. 1880 - 1930

Blatt-Nr.	Blattbezeichnung	Anzahl der Fortführungen
3619	Petershagen	3
3710	Rheine	3
3718	Bad Oeynhausen	4
3719	Minden	3
3811	Emsdetten	3
3812	Ladbergen	4
3818	Herford	2
3819	Vlotho	3
3911	Greven	3
3912	Westbevern	3
3917	Bielefeld	3
3918	Bad Salzuflen	1
3919	Lemgo	2
4008	Gescher	2
4009	Coesfeld	2
4011	Münster	4
4012	Telgte	3
4020	Blomberg	2
4102	Elten	4
4103	Emmerich	4
4106	Rhede	4
4118	Die Senne	3
4120	Steinheim	2
4121	Schieder - Schwalenberg	3
4202	Kleve	3
4203	Kalkar	3
4209	Haltern	3
4218	Paderborn	4
4220	Bad Driburg	3
4221	Brakel	3
4304	Xanten	4
4305	Wesel	3
4306	Hünxe	2
4307	Dorsten	3
4308	Marl	5
4309	Recklinghausen	4
4317	Geseke	4
4318	Borchen	3
4404	Issum	3
4405	Rheinberg	5
4406	Dinslaken	6

4407	Bottrop	6
4408	Gelsenkirchen	4
4409	Herne	5
4410	Dortmund	4
4411	Kamen	4
4412	Unna	6
4413	Werl	3
4417	Büren	3
4418	Wünnenberg	3
4504	Kerken	4
4505	Moers	6
4506	Duisburg	5
4507	Mülheim / Ruhr	4
4508	Essen	4
4509	Bochum	5
4510	Witten	6
4511	Schwerte	5
4512	Menden (Sauerland)	3
4514	Möhnesee	2
4517	Alme	2
4518	Madfeld	2
4519	Marsberg	1
4520	Warburg	2
4605	Krefeld	4
4606	Düsseldorf - Kaiserswerth	4
4607	Heiligenhaus	5
4608	Velbert	5
4609	Hattingen	5
4610	Hagen	5
4611	Hagen - Hohenlimburg	3
4612	Iserlohn	5
4614	Arnsberg	3
4705	Willich	3
4706	Düsseldorf	5
4707	Mettmann	3
4708	Wuppertal - Elberfeld	3
4709	Wuppertal - Barmen	5
4710	Radevormwald	3
4711	Lüdenscheid	3
4712	Altena	2
4713	Plettenberg	2
4714	Endorf	3
4805	Korschenbroich	3
4806	Neuss	3
4807	Hilden	2
4808	Solingen	3
4809	Remscheid	3
4810	Wipperfürth	4
4811	Meinerzhagen	4
4812	Herscheid	3
4813	Attendorn	4
4814	Lennestadt	3

4907	Leverkusen	4
4908	Burscheid	4
4909	Kürten	5
4910	Lindlar	5
4911	Gummersbach	2
4912	Drolshagen	3
4913	Olpe	3
4916	Bad Berleburg	3
5003	Linnich	4
5004	Jülich	5
5007	Köln	6
5008	Köln - Mülheim	2
5009	Overath	5
5010	Engelskirchen	5
5011	Wiehl	2
5012	Reichshof	3
5013	Kreuztal	6
5014	Hilchenbach	4
5015	Erndtebrück	3
5102	Herzogenrath	5
5103	Eschweiler	4
5104	Düren	3
5105	Nörvenich	2
5107	Brühl	6
5108	Köln - Porz	4
5109	Lohmar	2
5110	Ruppichterath	4
5111	Waldbröl	5
5112	Morsbach	5
5113	Freudenberg	4
5114	Siegen	3
5202	Aachen	3
5203	Stolberg (Rhld.)	4
5204	Kreuzau	5
5205	Vettweiß	2
5206	Erp	5
5207	Bornheim	5
5208	Bonn	4
5209	Siegburg	4
5210	Eitorf	4
5211	Weyerbusch	5
5214	Burbach	5
5215	Dillenburg	3
5302	Eupen	5
5305	Zülpich	5
5306	Euskirchen	4
5307	Rheinbach	4
5308	Bonn - Bad Godesberg	3
5404	Schleiden	4
5405	Mechernich	5
5503	Elsenborn	4
145	Summe	527

Rüstungsbedingte Altlast-Verdachtsflächen des Ersten Weltkrieges in Nordrhein-Westfalen: Standortinventar nach Verwaltungseinheiten

Verwaltungseinheit				Nutzung		Dokumentiert in			
Lfd. Nr.	Kreis/St	Gemeinde	Standort	Kategorie	Unterkategorie	Akte	Vermerk	Hinweis	Erg.-Dok.
Regierungsbezirk Arnsberg									
A 006	DO	Dortmund	Derne	Fbr. M					X
A 038	MK	Menden	Menden (1)	Fbr. M					X
A 044	OE	Lennestadt	Förde	Fbr. E	mit Lpl. EKm, For. EKm				X
A 047	SI	Burbach	Würgendorf	Fbr. E	mit Abf. E, Lpl. EKm, Del. Km				X
A 050	SI	Hilchenbach	Helberhausen	Fbr. E					X
A 052	SI	Wilnsdorf	Anzhausen	Fbr. E	mit Lpl. EKm, For. EKm				X
A 053	SI	Siegen	Siegen (1)	Fbr. M					X
A 064	SO	Lippstadt	Lippstadt	Fbr. M	mit Lpl. EKm				X
A 079	BO	Bochum	Bochum (3)	Fbr. E			X		
A 080	BO	Bochum	Bochum (4)	Fbr. M	mit Lpl. EKm		X		
A 081	BO	Bochum	Gerthe	Fbr. E		X			
A 082	BO	Bochum	Linden	Fbr. E	mit Abf. E, Lpl. EKm, For. EKm		X		
A 083	BO	Bochum	Querenburg	Lpl. EKm		X			
A 084	BO	Bochum	Riemke	Fbr.			X		
A 085	BO	Bochum	Wattenscheid	Fbr.			X		
A 086	BO	Bochum	Weitmar	Lpl. EKm			X		
A 087	BO	Bochum	Wiemelhausen	For. EKm	mit Lpl. EKm		X		
A 088	DO	Dortmund	Asseln (2)	Lpl. EKm			X		
A 089	DO	Dortmund	Barop	Lpl. EKm				X	
A 090	DO	Dortmund	Dortmund (7)	For. EKm	mit Lpl. EKm		X		
A 091	DO	Dortmund	Dortmund (8)	Fbr. M			X		
A 092	DO	Dortmund	Dortmund (9)	Del. Km			X		
A 093	EN	Breckerfeld	Saale	Fbr. E			X		
A 094	EN	Gevelsberg	Gevelsberg	Fbr. M			X		
A 095	EN	Hattingen	Dumberg	Lpl. EKm		X			
A 096	EN	Hattingen	Welper	For. EKm	mit Lpl. EKm		X		
A 097	EN	Sprockhövel	Sprockhövel	Fbr. M			X		
A 098	EN	Witten	Bommerholz (1)	Lpl. EKm			X		
A 099	EN	Witten	Bommerholz (2)	Lpl. EKm			X		
A 100	EN	Witten	Bommern (1)	Fbr. E	mit Lpl. EKm	X			
A 101	EN	Witten	Bommern (2)	Fbr. M			X		
A 102	EN	Witten	Stockum (1)	Lpl. EKm			X		
A 103	EN	Witten	Stockum (2)	Lpl. EKm			X		
A 104	EN	Witten	Stockum (3)	Lpl. EKm			X		

Verwaltungseinheit				Nutzung		Dokumentiert in			
Lfd. Nr.	Kreis/St	Gemeinde	Standort	Kategorie	Unterkategorie	Akte	Vermerk	Hinweis	Erg.-Dok.
A 105	EN	Witten	Witten (2)	Fbr. E		X			
A 106	EN	Witten	Witten (3)	Fbr. M			X		
A 107	EN	Witten	Witten (4)	Fbr. E	mit Abf. E	X			
A 108	EN	Witten	Witten (5)	Lpl. EKm			X		
A 109	HA	Hagen	Hagen (1)	Fbr. E			X		
A 110	HA	Hagen	Hagen (2)	Fbr. E			X		
A 111	HA	Hagen	Rummenohl	Fbr. E	mit Del. Km, Abf. E, For. EKm	X			
A 112	HER	Herne	Röhlinghausen	Fbr. M	mit Lpl. EKm	X			
A 113	HSK	Brilon	Hoppecke	Fbr. E	mit Abf. E, Lpl. EKm, Del. Km/CCm, For. EKm	X			
A 114	HSK	Meschede	Hellern	Fbr. E			X		
A 115	MK	Halver	Halver	Fbr. M	mit Lpl. EKm		X		
A 116	MK	Halver	Osenberg	Lpl. EKm			X		
A 117	MK	Herscheid	Wäsche	Fbr. E			X		
A 118	MK	Iserlohn	Iserlohn (3)	Fbr. M	mit For. EKm		X		
A 119	MK	Kierspe	Kierspe	Fbr. M			X		
A 120	MK	Kierspe	Rönsahl (1)	Fbr. E	mit For. EKm		X		
A 121	MK	Kierspe	Rönsahl (2)	Fbr. E	mit Lpl. EKm	X			
A 122	MK	Kierspe	Rönsahl (3)	Fbr. E			X		
A 123	MK	o. Lok.	Reppekoffen	Fbr. E			X		
A 124	MK	o. Lok.	Wipper	Fbr. E			X		
A 125	MK	Schalksmühle	Dahlerbrück	Fbr. E	mit Lpl. EKm, Abf. E	X			
A 126	MK	Werdohl	Biesenberg	Fbr. E			X		
A 127	MK, EN	Werdohl, Breckerfeld, Kierspe	Eicken	Fbr. E			X		
A 128	o. Lok.	o. Lok.	Carlssee	Fbr. E			X		
A 129	o. Lok.	o. Lok.	Hellenkentelsiefen	Fbr. E			X		
A 130	SI	Erndtebrück	Erndtebrück	Fbr. E	mit Lpl. EKm	X			
A 131	SI	Hilchenbach	Haarhausen	Fbr. M			X		
A 132	SI	o. Lok	Wallendorf	Fbr. M			X		
A 133	SI	Siegen	Eiserfeld a. d. Sieg	Fbr. M			X		
A 134	SI	Siegen	Siegen (3)	Fbr. E			X		
A 135	SO	Lippstadt	Lippstadt (2)	Üb. Tr			X		
A 136	UN	Fröndenberg	Fröndenberg	Fbr. M	mit For. EKm	X			
A 137	UN	Kamen	Kamen	Fbr. M			X		
A 138	UN	Unna	Westhofen	Fbr. M			X		

Verwaltungseinheit				Nutzung		Dokumentiert in			
Lfd. Nr.	Kreis/St	Gemeinde	Standort	Kategorie	Unterkategorie	Akte	Vermerk	Hinweis	Erg.-Dok.
Regierungsbezirk Detmold									
De 003	BI	Bielefeld	Bielefeld (3)	Lpl. Ekm					X
De 028	M	Minden	Minden (1)	Fbr. M	mit Lpl. Ekm				X
De 031	M	Minden	Minderheide	Fl.					X
De 037	PB	Bad Lippspringe	Lippspringe	Fl.					X
De 041	PB	Paderborn	Paderborn (1)	Fl.					X
De 044	PB	Paderborn	Senne/Sennelager	Üb. Tr	mit Fl.				X
De 046	BI	Bielefeld	Brackwede	Üb. Tr	mit Üb. Sc			X	
De 047	HF	Herford	Herford (2)	Fbr. M			X		
De 048	HF	Herford	Herford (3)	Üb. Tr			X		
De 049	HX	Brakel	Brakel	Abf. E	mit Del. Km		X		
De 050	HX	Steinheim	Steinheim	Üb. Tr			X		
De 051	HX	Warburg	Warburg (2)	Üb. Tr			X		
De 052	LIP	Detmold	Detmold (4)	Lpl. Ekm		X			
De 053	LIP	Detmold	Detmold (5)	Üb. Tr			X		
De 054	LIP	Lemgo	Lemgo (2)	Üb. Tr			X		
De 055	M	Minden	Minden (4)	Lpl. Ekm			X		
De 056	M	Minden	Minden (5)	Lpl. Ekm			X		
De 057	M	Porta Westfalica	Kleinenbremen (1)	Lpl. Ekm			X		
De 058	M	Porta Westfalica	Kleinenbremen (2)	Fbr. E			X		
De 059	PB	Lichtenau	Torfbruch	Üb. Sc				X	
De/A	LIP, MK	Blomberg, Meinerzhagen	Blomberg	Üb. Tr			X		
De/M	PB, ST, BOR	Büren, Stadtlohn, Gescher, Lotte	Büren	Üb. Tr			X		
Regierungsbezirk Düsseldorf									
Dü 017	D	Düsseldorf	Lohausen	Fl.					X
Dü 018	D	Düsseldorf	Reisholz	Fbr. E	mit For. Ekm				X
Dü 020	E	Essen	Essen (1)	Fbr. M	mit Lpl. Ekm, For. Ekm, Del. Km, Üb. Sc				X
Dü 032	KR	Krefeld	Krefeld (1)	Fl.					X
Dü 034	KR	Krefeld	Linn (1)	Fbr. M					X
Dü 060	OB	Oberhausen	Sterkrade	Fl.					X
Dü 076	W	Wuppertal	Barmen	Fbr. E					X
Dü 077	W	Wuppertal	Elberfeld	Fbr. E					X
Dü 081	D	Düsseldorf	Derendorf	Fbr. M	mit For. Ekm, Üb. Sc, Del. Km	X			
Dü 082	D	Düsseldorf	Düsseldorf (8)	Fbr. E	mit Abf. E		X		
Dü 083	D	Düsseldorf	Düsseldorf (9)	Fbr. M		X			
Dü 084	D	Düsseldorf	Düsseldorf (10)	Fbr. E			X		
Dü 085	D	Düsseldorf	Düsseldorf (11)	Lpl. Ekm			X		
Dü 086	D	Düsseldorf	Gerresheim	Fbr. E			X		

Verwaltungseinheit				Nutzung		Dokumentiert in			
Lfd. Nr.	Kreis/St	Gemeinde	Standort	Kategorie	Unterkategorie	Akte	Vermerk	Hinweis	Erg.-Dok.
Dü 087	D	Düsseldorf	Oberkassel	Üb. Sc			X		
Dü 088	D	Düsseldorf	Reisholz (2)	Lpl. EKm			X		
Dü 089	DU	Duisburg	Hochemmerich	Üb. Tr			X		
Dü 090	E	Essen	Altendorf	Lpl. EKm	mit Üb. Sc			X	
Dü 091	E	Essen	Heide	Lpl. EKm		X			
Dü 092	E	Essen	Hespertal	Lpl. EKm			X		
Dü 093	E	Essen	Kray	Fbr. E	mit Abf. E	X			
Dü 094	KLE	Kleve	Kleve	Fl.			X		
Dü 095	KLE	Kleve	Schürpoll	Lpl. EKm			X		
Dü 096	KLE	Rheurdt	Schaephuysen	Üb. Sc			X		
Dü 097	KR	Krefeld	Krefeld (3)	Fbr. E			X		
Dü 098	KR	Krefeld	Linn (3)	Fbr. M			X		
Dü 099	KR	Krefeld	Traar (2)	Üb. Tr	mit Fl.		X		
Dü 100	KR	Krefeld	Uerdingen (2)	Fbr.		X			
Dü 101	ME	Haan	Haan (2)	Fbr. E	mit For. EKm, Del. Km, Abf. E, Lpl. EKm	X			
Dü 102	ME	Haan	Haan (3)	Fbr.			X		
Dü 103	ME	Haan	Haan (4)	Fbr. M			X		
Dü 104	ME	Haan	Haan (5)	Del. Km			X		
Dü 105	ME	Velbert	Neviges	Fbr. M			X		
Dü 106	MG	Mönchengladbach	Rheydt	Del. Km		X			
Dü 107	MH	Mülheim a. d. Ruhr	Mülheim a. d. Ruhr (2)	Abf. E	mit For. EKm, Lpl. EKm		X		
Dü 108	MH	Mülheim a. d. Ruhr	Saarn (3)	Fbr. M			X		
Dü 109	MH	Mülheim a. d. Ruhr	Saarn (4)	Üb. Tr	mit Üb. Sc			X	
Dü 110	NE	Dormagen	Dormagen	Üb. Sc			X		
Dü 111	NE	Neuss	Neuss (1)	Fbr. E		X			
Dü 112	NE	Neuss	Neuss (2)	Lpl. EKm				X	
Dü 113	NE, VIE	Grevenbroich, Nettetal	Wevelinghofen (1)	Fbr. M	mit Lpl. EKm	X			
Dü 114	NE, VIE	Grevenbroich, Nettetal	Wevelinghofen (2)	Fbr. M			X		
Dü 115	RS	Remscheid	Halbach	Fbr. E			X		
Dü 116	RS	Remscheid	Lennepe (1)	Fbr. E			X		
Dü 117	RS	Remscheid	Lennepe (2)	Lpl. EKm			X		
Dü 118	SG	Solingen	Höhscheid	Üb. Sc			X		
Dü 119	SG	Solingen	Solingen (1)	Üb. Sc			X		
Dü 120	SG	Solingen	Solingen (2)	Üb. Sc			X		
Dü 121	W	Wuppertal	Barmen (2)	Fbr. E	mit Abf. E	X			
Dü 122	W	Wuppertal	Barmen (3)	Fbr. M			X		
Dü 123	W	Wuppertal	Beyenburg	Lpl. EKm			X		
Dü 124	W	Wuppertal	Dornap	Lpl. EKm			X		
Dü 125	W	Wuppertal	Elberfeld (2)	Fbr. M	mit Lpl. EKm	X			
Dü 126	W	Wuppertal	Elberfeld (3)	Fbr. E			X		
Dü 127	W	Wuppertal	Elberfeld (4)	Lpl. EKm			X		
Dü 128	W	Wuppertal	Elberfeld (5)	Fbr. E			X		
Dü 129	W	Wuppertal	Langerfeld	Fbr. M				X	

Verwaltungseinheit				Nutzung		Dokumentiert in			
Lfd. Nr.	Kreis/St	Gemeinde	Standort	Kategorie	Unterkategorie	Akte	Vermerk	Hinweis	Erg.-Dok.
Dü 130	W	Wuppertal	Ronsdorf (3)	Fbr. M			X		
Dü 131	W	Wuppertal	Vohwinkel (1)	Fbr. M	mit Lpl. EKm	X			
Dü 132	W	Wuppertal	Vohwinkel (2)	Fbr. M			X		
Dü 133	WES	Kamp-Lintfort	Leucht	Üb. Sc		X			
Dü 134	WES	Voerde	Friedrichsfeld	Üb. Tr	mit Üb. Sc, For EKm		X		
Dü 135	WES	Wesel	Wesel (2)	Lpl. EKm	mit Del. Km		X		
Dü 136	WES	Xanten	Xanten (2)	Üb. Tr	mit Üb. Sc		X		
Dü/K /De	ME/K/WES/PB	Ratingen, Xanten, Ensen, Wünnenberg	Fürstenberg	Üb. Tr			X		

Regierungsbezirk Köln

K 009	DN	Jülich	Jülich (2)	Fl.					X
K 039	K	Köln	Butzweilerhof (2)	Fl. MV					X
K 052	K	Köln	Niehl	Üb. Tr	mit Fl.				X
K 054	K	Köln	Wahn (1)	Fbr. E	mit Abf. E, Lpl. EKm/CCm, Del. Km, For.				X
K 056	K	Köln	Wahn (3)	Üb. Tr	mit Üb. Sc, For., Del Km, Lpl. CCm				X
K 058	LEV	Leverkusen	Küppersteg	Fbr. M	mit Del. Km, Lpl. EKm				X
K 059	LEV	Leverkusen	Leverkusen	Fbr.C/E	mit For. EKm, Lpl. EKm, Abf. E/C, Üb. Sc				X
K 061	LEV	Leverkusen	Schlebusch	Fbr. E	mit Lpl. EKm, Abf. E, Del. Km				X
K 070	SU	Sankt Augustin	Hangelar	Fl.					X
K 075	SU	Troisdorf	Troisdorf	Fbr. E	mit Lpl. EKm, Abf. E				X
K 081	AC	Aachen	Aachen	Fl.			X		
K 082	AC	Aachen	Aachen-Forst	Üb. Sc			X		
K 083	AC	Herzogenrath	Herzogenrath	Abf. E			X		
K 084	AC	Herzogenrath	Kohlscheid	Fbr. M				X	
K 085	AC	Herzogenrath	Langenberg	Lpl. EKm			X		
K 086	AC	Stolberg	Stolberg	Fbr. M		X			
K 087	BN	Bonn	Bonn (2)	Lpl. EKm			X		
K 088	BN	Bonn	Bonn (3)	Üb. Tr				X	
K 089	DN	Düren	Birkesdorf	Fbr. E	mit Abf. E	X			
K 090	DN	Düren	Düren (2)	Fbr. E	mit Abf. E	X			
K 091	DN	Düren	Gürzenich	Fbr. E	mit Abf. E, Lpl. EKm	X			

Verwaltungseinheit				Nutzung		Dokumentiert in			
Lfd. Nr.	Kreis/St	Gemeinde	Standort	Kategorie	Unterkategorie	Akte	Vermerk	Hinweis	Erg.-Dok.
K 092	DN	Jülich	Jülich (3)	Fbr. E			X		
K 093	DN	Kreuzau	Drove	Üb. Tr	mit Üb. Sc	X			
K 094	DN	Kreuzau	Stockheim	Üb. Sc			X		
K 095	DN	Linnich	Linnich	Lpl. EKm			X		
K 096	DN	Merzenich	Girbelsrath	Fl. GF			X		
K 097	DN	Nideggen	Wollersheim	Üb. Sc			X		
K 098	DN	Nörvenich	Eschweiler	Fl.			X		
K 099	EU	Mechernich	Eiserfey (1)	Fbr. E	mit Lpl. EKm		X		
K 101	EU	Schleiden	Malsbenden (1)	Fbr. E				X	
K 102	EU	Schleiden	Malsbenden (2)	Fbr. E			X		
K 103	EU	Schleiden	Reinhardsau	Fbr. E	mit Lpl. EKm		X		
K 104	GL	Bergisch-Gladbach	Bensberg (3)	Fbr. E			X		
K 105	GL	Bergisch-Gladbach	Bergisch-Gladbach (1)	Fbr. E			X		
K 106	GL	Bergisch-Gladbach	Bergisch-Gladbach (2)	Fbr. M	mit Lpl. EKm		X		
K 107	GL	Bergisch-Gladbach	Lustheide (2)	Lpl. EKm			X		
K 108	GL	Bergisch-Gladbach	Lustheide (3)	Fbr. E	mit Abf. E, Lpl. EKm, Del. Km	X			
K 109	GL	Bergisch-Gladbach	Refrath (1)	Fbr. M	mit Lpl. EKm		X		
K 110	GL	Bergisch-Gladbach	Refrath (2)	Lpl. EKm			X		
K 111	GL	Bergisch-Gladbach	Refrath (3)	Fbr. M		X			
K 112	GL	Kürten	Brücke	Fbr. E			X		
K 113	GL	Kürten	Junkermühle	Fbr. E	mit Lpl. EKm	X			
K 114	GL	Kürten	Olpe	Fbr. M	mit Lpl. EKm		X		
K 115	GL	Odenthal	Aue	Fbr. E	mit Lpl. EKm	X			
K 116	GL	Odenthal	Helenenthal	Fbr. E	mit For. EKm, Lpl. EKm	X			
K 117	GL	Rösrath	Rösrath	Fbr. E			X		
K 118	GL	Wermelskirchen	Loosenau	Fbr. E			X		
K 119	GM	Engelskirchen	Ballenbrügge	Fbr. E			X		
K 120	GM	Engelskirchen	Lambach	Lpl. EKm			X		
K 121	GM	Engelskirchen	Ründeroth	Fbr. E			X		
K 122	GM	Gummersbach	Derschlag	Fbr. E			X		
K 123	GM	Gummersbach	Thal	Fbr. E				X	
K 124	GM	Lindlar	Hausgrund (1)	Fbr. E			X		
K 125	GM	Lindlar	Hausgrund (2)	Fbr. E			X		
K 126	GM	Marienheide	Singern	Fbr. E			X		
K 127	GM	Morsbach	Eugenienthal	Fbr. E			X		
K 128	GM	Radevormwald	Wilhelmsthal	Fbr. E	mit Lpl. EKm		X		
K 129	GM	Waldbröl	Benroth	Fbr. E			X		
K 130	GM	Waldbröl	Waldbröl	Lpl. EKm			X		

Verwaltungseinheit				Nutzung		Dokumentiert in			
Lfd. Nr.	Kreis/St	Gemeinde	Standort	Kategorie	Unterkategorie	Akte	Vermerk	Hinweis	Erg.-Dok.
K 131	GM	Wipperfürth	Gogarten	Lpl. EKm			X		
K 132	GM	Wipperfürth	Kerspe	Lpl. EKm			X		
K 133	GM	Wipperfürth	Klüppelberg	Fbr. E			X		
K 134	GM	Wipperfürth	Krommenohl	Lpl. EKm			X		
K 135	GM	Wipperfürth	Neuenhammer	Fbr. E			X		
K 136	GM	Wipperfürth	Oberkemmerich	Fbr. E			X		
K 137	GM	Wipperfürth	Streppel	Fbr. E			X		
K 138	K	Köln	Bickendorf	Fl.			X		
K 139	K	Köln	Dellbrück (2)	Fbr. E	mit Abf. E, Lpl. EKm	X			
K 140	K	Köln	Deutz	Üb. Tr				X	
K 141	K	Köln	Dünnwald	Üb. Tr				X	
K 143	K	Köln	Eil (1)	Fbr. M	mit Lpl. EKm	X			
K 144	K	Köln	Eil (2)	Fbr. M			X		
K 145	K	Köln	Eil (3)	Fbr. E			X		
K 146	K	Köln	Gremberg	Lpl. EKm				X	
K 147	K	Köln	Kalk (2)	Fbr. E			X		
K 148	K	Köln	Köln (5)	Fbr. E	mit Del. Km/Cm	X			
K 149	K	Köln	Köln (6)	Abf. E			X		
K 150	K	Köln	Köln (7)	For.			X		
K 151	K	Köln	Köln (8)	Üb. Tr				X	
K 152	K	Köln	Köln (9)	Üb. Tr				X	
K 153	K	Köln	Merheim	Fl.			X		
K 154	K	Köln	Ossendorf	Lpl. EKm				X	
K 155	K	Köln	Poll	Lpl. EKm			X		
K 157	K	Köln	Riehl	Üb. Tr	mit Üb. Sc			X	
K 158	K	Köln	Stammheim	Lpl. EKm			X		
K 159	K	Köln	Wahn (5)	For.			X		
K 160	K	Köln	Westhoven (1)	Del. Km		X			
K 161	K	Köln	Westhoven (2)	Del. Km			X		
K 162	K	Köln	Westhoven (3)	Fbr. M	mit For. EKm		X		
K 163	K	Köln	Worringen	Fbr. E	mit Abf. E		X		
K 164	K, GL	Köln, Kürten	Sürth	Del. Km			X		
K 165	LEV	Leverkusen	Bürrig (1)	Fbr. M			X		
K 166	LEV	Leverkusen	Bürrig (2)	Fbr. E	mit Abf. E		X		
K 167	LEV	Leverkusen	Bürrigerheide	Fbr. E	mit Abf. E, Del. Km	X			
K 168	LEV	Leverkusen	Eisholz	Fbr. M			X		
K 169	LEV	Leverkusen	Opladen (1)	Fbr. E	mit Del. Km, Lpl. EKm	X			
K 170	LEV	Leverkusen	Opladen (2)	Fbr. E	mit Lpl. EKm		X		
K 171	LEV	Leverkusen	Schlebusch (2)	Fbr. E	mit Lpl. EKm, For. EKm, Del. Km, Abf. E	X			
K 172	LEV	Leverkusen	Wiesdorferheide	Fbr. E	mit Abf. E, Lpl. EKm		X		

Verwaltungseinheit				Nutzung		Dokumentiert in			
Lfd. Nr.	Kreis/St	Gemeinde	Standort	Kategorie	Unterkategorie	Akte	Vermerk	Hinweis	Erg.-Dok.
K 173	o Lok.	o. Lok.	Kerstenberg	Lpl. EKm			X		
K 174	SU	Rheinbach	Rheinbach (2)	Fbr. E	mit Abf. E		X		
K 175	SU	Ruppichterath	Paulinenthal	Fbr. E			X		
K 176	SU	Siegburg	Siegburg (1)	Fbr. M	mit For. EKm, Del. Km	X			
K 177	SU	Siegburg	Siegburg (2)	Lpl. EKm				X	
K 178	SU	Windeck	Elisenthal	Fbr. E	mit Lpl. EKm	X			
K 179	SU	Windeck	Kolberg	Lpl. EKm			X		
K 142	K	Köln	Ehrenfeld (2)	Lpl. EKm			X		
K 100	EU	Mechernich	Eiserfey (2)	Fbr. E			X		
K 156	K	Köln	Raderthal	Lpl. EKm				X	

Regierungsbezirk Münster

M 017	GE	Gelsenkirchen	Gelsenkirchen (3)	Fl.					X
M 024	MS	Münster	Loddenheide	Fl.					X
M 033	RE	Haltern	Sythen (1)	Fbr. E	mit Abf. E, Del. Km, Lpl. EKm				X
M 054	BOR	Borken	Rhedebrügge	Del. Km			X		
M 055	BOT	Bottrop	Bottrop (2)	Fbr. M	mit Lpl. EKm, Del. Km, Üb. Sc	X			
M 056	COE	Coesfeld	Coesfeld (2)	Fbr. E			X		
M 057	GE	Gelsenkirchen	Buer (4)	Fbr. M			X		
M 058	GE	Gelsenkirchen	Gelsenkirchen (5)	Fbr. M			X		
M 059	MS	Münster	Mauritzheide	Abf. E	mit Lpl. EKm, Del. Km		X		
M 060	MS	Münster	Münster (3)	Lpl. EKm			X		
M 061	RE	Castrop-Rauxel	Castrop-Rauxel (2)	Fbr. E	mit For. EKm, Lpl. EKm, Abf. E	X			
M 062	RE	Castrop-Rauxel	Deininghausen (1)	Lpl. EKm			X		
M 063	RE	Castrop-Rauxel	Deininghausen (2)	Lpl. EKm			X		
M 064	RE	Haltern	Haardt	Üb. Sc		X			
M 065	RE	Herten	Herten	Fl. MV			X		
M 066	RE	Marl	Sinsen (1)	Fbr. E	mit Lpl. EKm, Abf. E	X			
M 067	RE	Marl	Sinsen (2)	Fbr. E	mit Lpl. EKm		X		
M 068	RE	Oer-Erkenschwick	Stimberg	Üb. Sc			X		
M 069	RE	Recklinghausen	Recklinghausen (2)	Lpl. EKm			X		
M 070	RE	Recklinghausen	Recklinghausen (3)	Fbr. M			X		

Verwaltungseinheit				Nutzung		Dokumentiert in			
Lfd. Nr.	Kreis/St	Gemeinde	Standort	Kategorie	Unterkategorie	Akte	Vermerk	Hinweis	Erg.-Dok.
M 071	RE	Recklinghausen	Recklinghausen (4)	Lpl. EKm				X	
M 072	ST	Greven/Emsdetten	Hembergen	Lpl. EKm		X			
M 073	ST	Neuenkirchen	Neuenkirchen	Lpl. EKm	mit Del. Km		X		
o. Lok.	o. Lok.	o. Lok.	Hüttenwiese	Fbr. E			X		

Rüstungsbedingte Altlast-Verdachtsflächen des Ersten Weltkrieges in Nordrhein-Westfalen: Standortinventar nach Kategorien

Nutzung		Verwaltungseinheit				Dokumentiert in			
Kategorie	Unterkategorie	Lfd. Nr.	Kreis/	Gemeinde	Standort	Akte	Vermerk	Hinweis	Erg.-Dok.
Fbr.		A 084	BO	Bochum	Riemke		X		
Fbr.		A 085	BO	Bochum	Wattenscheid		X		
Fbr.		Dü 100	KR	Krefeld	Uerdingen (2)	X			
Fbr.		Dü 102	ME	Haan	Haan (3)		X		
Fbr.C/E	mit For. EKm, Lpl. EKm, Abf. E/C, Üb. Sc	K 059	LEV	Leverkusen	Leverkusen				X
Fbr. E	mit Lpl. EKm, For. EKm	A 044	OE	LenneStadt	Förde				X
Fbr. E	mit Abf. E, Lpl. EKm, Del. Km	A 047	SI	Burbach	Würgendorf				X
Fbr. E		A 050	SI	Hilchenbach	Helberhausen				X
Fbr. E	mit Lpl. EKm, For. EKm	A 052	SI	Wilnsdorf	Anzhausen				X
Fbr. E		A 079	BO	Bochum	Bochum (3)		X		
Fbr. E		A 081	BO	Bochum	Gerthe	X			
Fbr. E	mit Abf. E, Lpl. EKm, For. EKm	A 082	BO	Bochum	Linden	X			
Fbr. E		A 093	EN	Breckerfeld	Saale		X		
Fbr. E	mit Lpl. EKm	A 100	EN	Witten	Bommern (1)	X			
Fbr. E		A 105	EN	Witten	Witten (2)	X			
Fbr. E	mit Abf. E	A 107	EN	Witten	Witten (4)	X			
Fbr. E		A 109	HA	Hagen	Hagen (1)		X		
Fbr. E		A 110	HA	Hagen	Hagen (2)		X		
Fbr. E	mit Del. Km, Abf. E, For. EKm	A 111	HA	Hagen	Rummenohl	X			
Fbr. E	mit Abf. E, Lpl. EKm, Del. Km/CCm, For. EKm	A 113	HSK	Brilon	Hoppecke	X			
Fbr. E		A 114	HSK	Meschede	Hellern		X		
Fbr. E		A 117	MK	Herscheid	Wäsche		X		
Fbr. E	mit For. EKm	A 120	MK	Kierspe	Rönsahl (1)		X		
Fbr. E	mit Lpl. EKm	A 121	MK	Kierspe	Rönsahl (2)	X			
Fbr. E		A 122	MK	Kierspe	Rönsahl (3)		X		
Fbr. E		A 123	MK	o. Lok.	Reppekoffen		X		
Fbr. E		A 124	MK	o. Lok.	Wipper		X		

Nutzung		Verwaltungseinheit				Dokumentiert in			
Kategorie	Unter- kategorie	Lfd. Nr.	Kreis/ s/	Gemeinde	Standort	Akte	Ver- merk	Hin- weis	Erg.- Dok.
Fbr. E	mit Lpl. EKm, Abf. E	A 125	MK	Schalksmühle	Dahlerbrück	X			
Fbr. E		A 126	MK	Werdohl	Biesenberg		X		
Fbr. E		A 127	MK, EN	Werdohl, Breckersfeld, Kierspe	Eicken		X		
Fbr. E		A 128	o. Lok.	o. Lok.	Carlssee		X		
Fbr. E		A 129	o. Lok.	o. Lok.	Hellenkents- siefen		X		
Fbr. E	mit Lpl. EKm	A 130	SI	Erndtebrück	Erndtebrück	X			
Fbr. E		A 134	SI	Siegen	Siegen (3)		X		
Fbr. E		De 058	M	Porta Westfalica	Kleinenbremen (2)		X		
Fbr. E	mit For. EKm	Dü 018	D	Düsseldorf	Reisholz				X
Fbr. E		Dü 076	W	Wuppertal	Barmen				X
Fbr. E		Dü 077	W	Wuppertal	Elberfeld				X
Fbr. E	mit Abf. E	Dü 082	D	Düsseldorf	Düsseldorf (8)		X		
Fbr. E		Dü 084	D	Düsseldorf	Düsseldorf (10)		X		
Fbr. E		Dü 086	D	Düsseldorf	Gerresheim		X		
Fbr. E	mit Abf. E	Dü 093	E	Essen	Kray	X			
Fbr. E		Dü 097	KR	Krefeld	Krefeld (3)		X		
Fbr. E	mit For. EKm, Del. Km, Abf. E, Lpl. EKm	Dü 101	ME	Haan	Haan (2)	X			
Fbr. E		Dü 111	NE	Neuss	Neuss (1)	X			
Fbr. E		Dü 115	RS	Remscheid	Halbach		X		
Fbr. E		Dü 116	RS	Remscheid	Lennepe (1)		X		
Fbr. E	mit Abf. E	Dü 121	W	Wuppertal	Barmen (2)	X			
Fbr. E		Dü 126	W	Wuppertal	Elberfeld (3)		X		
Fbr. E		Dü 128	W	Wuppertal	Elberfeld (5)		X		
Fbr. E	mit Abf. E, Lpl. EKm/CCm, Del. Km, For.	K 054	K	Köln	Wahn (1)				X
Fbr. E	mit Lpl. EKm, Abf. E, Del. Km	K 061	LEV	Leverkusen	Schlebusch				X
Fbr. E	mit Lpl. EKm, Abf. E	K 075	SU	Troisdorf	Troisdorf				X
Fbr. E	mit Abf. E	K 089	DN	Düren	Birkesdorf	X			
Fbr. E	mit Abf. E	K 090	DN	Düren	Düren (2)	X			
Fbr. E	mit Lpl. EKm, Abf. E	K 091	DN	Düren	Gürzenich	X			
Fbr. E		K 092	DN	Jülich	Jülich (3)		X		
Fbr. E	mit Lpl. EKm	K 099	EU	Mechernich	Eiserfey (1)		X		

Nutzung		Verwaltungseinheit				Dokumentiert in			
Kategorie	Unter- kategorie	Lfd. Nr.	Kreis/ s/	Gemeinde	Standort	Akte	Ver- merk	Hin- weis	Erg.- Dok.
Fbr. E		K 100	EU	Mechernich	Eiserfey (2)		X		
Fbr. E		K 101	EU	Schleiden	Malsbenden (1)			X	
Fbr. E		K 102	EU	Schleiden	Malsbenden (2)		X		
Fbr. E	mit Lpl. EKm	K 103	EU	Schleiden	Reinhardsau		X		
Fbr. E		K 104	GL	Bergisch- Gladbach	Bensberg (3)		X		
Fbr. E		K 105	GL	Bergisch- Gladbach	Bergisch- Gladbach (1)		X		
Fbr. E	mit Abf. E, Lpl. EKm, Del. Km	K 108	GL	Bergisch- Gladbach	Lustheide (3)	X			
Fbr. E		K 112	GL	Kürten	Brücke		X		
Fbr. E	mit Lpl. EKm	K 113	GL	Kürten	Junkermühle	X			
Fbr. E	mit Lpl. EKm	K 115	GL	Odenthal	Aue	X			
Fbr. E	mit For. EKm, Lpl. EKm	K 116	GL	Odenthal	Helenenthal	X			
Fbr. E		K 117	GL	Rösrath	Rösrath		X		
Fbr. E		K 118	GL	Wermels- kirchen	Loosenau		X		
Fbr. E		K 119	GM	Engelskirchen	Ballenbrügge		X		
Fbr. E		K 121	GM	Engelskirchen	Ründeroth		X		
Fbr. E		K 122	GM	Gummersbach	Derschlag		X		
Fbr. E		K 123	GM	Gummersbach	Thal			X	
Fbr. E		K 124	GM	Lindlar	Hausgrund (1)		X		
Fbr. E		K 125	GM	Lindlar	Hausgrund (2)		X		
Fbr. E		K 126	GM	Marienheide	Singern		X		
Fbr. E		K 127	GM	Morsbach	Eugenienthal		X		
Fbr. E	mit Lpl. EKm	K 128	GM	Radevormwald	Wilhelmsthal		X		
Fbr. E		K 129	GM	Waldbröl	Benroth		X		
Fbr. E		K 133	GM	Wipperfürth	Klüppelberg		X		
Fbr. E		K 135	GM	Wipperfürth	Neuenhammer		X		
Fbr. E		K 136	GM	Wipperfürth	Oberkemmerich		X		
Fbr. E		K 137	GM	Wipperfürth	Streppel		X		
Fbr. E	mit Abf. E, Lpl. EKm	K 139	K	Köln	Dellbrück (2)	X			
Fbr. E		K 145	K	Köln	Eil (3)		X		
Fbr. E		K 147	K	Köln	Kalk (2)		X		
Fbr. E	mit Del. Km/Cm	K 148	K	Köln	Köln (5)	X			
Fbr. E	mit Abf. E	K 163	K	Köln	Worringen		X		
Fbr. E	mit Abf. E	K 166	LEV	Leverkusen	Bürrig (2)		X		
Fbr. E	mit Abf. E, Del. Km	K 167	LEV	Leverkusen	Bürrigerheide	X			
Fbr. E	mit Del. Km, Lpl. EKm	K 169	LEV	Leverkusen	Opladen (1)	X			
Fbr. E	mit Lpl. EKm	K 170	LEV	Leverkusen	Opladen (2)		X		
Fbr. E	mit Lpl. EKm, For. EKm, Del. Km, Abf. E	K 171	LEV	Leverkusen	Schlebusch (2)	X			

Nutzung		Verwaltungseinheit				Dokumentiert in			
Kategorie	Unterkategorie	Lfd. Nr.	Kreis/ s/	Gemeinde	Standort	Akte	Vermerk	Hinweis	Erg.-Dok.
Fbr. E	mit Lpl. EKm, Abf. E	K 172	LEV	Leverkusen	Wiesdorferheide		X		
Fbr. E	mit Abf. E	K 174	SU	Rheinbach	Rheinbach (2)		X		
Fbr. E		K 175	SU	Ruppichteroth	Paulinenthal		X		
Fbr. E	mit Lpl. EKm	K 178	SU	Windeck	Elisenthal	X			
Fbr. E	mit Abf. E, Del. Km, Lpl. EKm	M 033	RE	Haltern	Sythen (1)				X
Fbr. E		M 056	COE	Coesfeld	Coesfeld (2)		X		
Fbr. E	mit For. EKm, Lpl. EKm, Abf. E	M 061	RE	Castrop- Rauxel	Castrop-Rauxel (2)	X			
Fbr. E	mit Lpl. EKm, Abf. E	M 066	RE	Marl	Sinsen (1)	X			
Fbr. E	mit Lpl. EKm	M 067	RE	Marl	Sinsen (2)		X		
Fbr. E		o. Lok.	o. Lok.	o. Lok.	Hüttenwiese		X		
Fbr. M		A 006	DO	Dortmund	Derne				X
Fbr. M		A 038	MK	Menden	Menden (1)				X
Fbr. M		A 053	SI	Siegen	Siegen (1)				X
Fbr. M	mit Lpl. EKm	A 064	SO	Lippstadt	Lippstadt				X
Fbr. M	mit Lpl. EKm	A 080	BO	Bochum	Bochum (4)		X		
Fbr. M		A 091	DO	Dortmund	Dortmund (8)		X		
Fbr. M		A 094	EN	Gevelsberg	Gevelsberg		X		
Fbr. M		A 097	EN	Sprockhövel	Sprockhövel		X		
Fbr. M		A 101	EN	Witten	Bommern (2)		X		
Fbr. M		A 106	EN	Witten	Witten (3)		X		
Fbr. M	mit Lpl. EKm	A 112	HER	Herne	Röhlinghausen	X			
Fbr. M	mit Lpl. EKm	A 115	MK	Halver	Halver		X		
Fbr. M	mit For. EKm	A 118	MK	Iserlohn	Iserlohn (3)		X		
Fbr. M		A 119	MK	Kierspe	Kierspe		X		
Fbr. M		A 131	SI	Hilchenbach	Haarhausen		X		
Fbr. M		A 132	SI	o. Lok	Wallendorf		X		
Fbr. M		A 133	SI	Siegen	Eiserfeld a. d. Sieg		X		
Fbr. M	mit For. EKm	A 136	UN	Fröndenberg	Fröndenberg	X			
Fbr. M		A 137	UN	Kamen	Kamen		X		
Fbr. M		A 138	UN	Unna	Westhofen		X		
Fbr. M	mit Lpl. EKm	De 028	M	Minden	Minden (1)				X
Fbr. M		De 047	HF	Herford	Herford (2)		X		
Fbr. M	mit Lpl. EKm, For. EKm, Del. Km, Üb. Sc	Dü 020	E	Essen	Essen (1)				X

Nutzung		Verwaltungseinheit				Dokumentiert in			
Kategorie	Unterkategorie	Lfd. Nr.	Kreis/	Gemeinde	Standort	Akte	Vermerk	Hinweis	Erg.-Dok.
Fbr. M		Dü 034	KR	Krefeld	Linn (1)				X
Fbr. M	mit For. Ekm, Üb. Sc, Del. Km	Dü 081	D	Düsseldorf	Derendorf	X			
Fbr. M		Dü 083	D	Düsseldorf	Düsseldorf (9)	X			
Fbr. M		Dü 098	KR	Krefeld	Linn (3)		X		
Fbr. M		Dü 103	ME	Haan	Haan (4)		X		
Fbr. M		Dü 105	ME	Velbert	Neviges		X		
Fbr. M		Dü 108	MH	Mülheim a. d. Ruhr	Saarn (3)		X		
Fbr. M	mit Lpl. Ekm	Dü 113	NE, VIE	Grevenbroich, Nettetal	Wevelinghofen (1)	X			
Fbr. M		Dü 114	NE, VIE	Grevenbroich, Nettetal	Wevelinghofen (2)		X		
Fbr. M		Dü 122	W	Wuppertal	Barmen (3)		X		
Fbr. M	mit Lpl. Ekm	Dü 125	W	Wuppertal	Elberfeld (2)	X			
Fbr. M		Dü 129	W	Wuppertal	Langerfeld			X	
Fbr. M		Dü 130	W	Wuppertal	Ronsdorf (3)		X		
Fbr. M	mit Lpl. Ekm	Dü 131	W	Wuppertal	Vohwinkel (1)	X			
Fbr. M		Dü 132	W	Wuppertal	Vohwinkel (2)		X		
Fbr. M	mit Del. Km, Lpl. Ekm	K 058	LEV	Leverkusen	Küppersteg				X
Fbr. M		K 084	AC	Herzogenrath	Kohlscheid			X	
Fbr. M		K 086	AC	Stolberg	Stolberg	X			
Fbr. M	mit Lpl. Ekm	K 106	GL	Bergisch-Gladbach	Bergisch-Gladbach (2)		X		
Fbr. M	mit Lpl. Ekm	K 109	GL	Bergisch-Gladbach	Refrath (1)		X		
Fbr. M		K 111	GL	Bergisch-Gladbach	Refrath (3)	X			
Fbr. M	mit Lpl. Ekm	K 114	GL	Kürten	Olpe		X		
Fbr. M	mit Lpl. Ekm	K 143	K	Köln	Eil (1)	X			
Fbr. M		K 144	K	Köln	Eil (2)		X		
Fbr. M	mit For. Ekm	K 162	K	Köln	Westhoven (3)		X		
Fbr. M		K 165	LEV	Leverkusen	Bürrig (1)		X		
Fbr. M		K 168	LEV	Leverkusen	Eisholz		X		
Fbr. M	mit For. Ekm, Del. Km	K 176	SU	Siegburg	Siegburg (1)	X			
Fbr. M	mit Lpl. Ekm, Del. Km, Üb. Sc	M 055	BOT	Bottrop	Bottrop (2)	X			
Fbr. M		M 057	GE	Gelsenkirchen	Buer (4)		X		
Fbr. M		M 058	GE	Gelsenkirchen	Gelsenkirchen (5)		X		
Fbr. M		M 070	RE	Recklinghausen	Recklinghausen (3)		X		
Abf. E	mit Del. Km	De 049	HX	Brakel	Brakel		X		

Nutzung		Verwaltungseinheit				Dokumentiert in			
Kategorie	Unterka- tegorie	Lfd. Nr.	Krei- s/	Gemeinde	Standort	Akte	Ver- merk	Hin- weis	Erg.- Dok.
Abf. E	mit For. EKm, Lpl. Ekm	Dü 107	MH	Mülheim a. d. Ruhr	Mülheim a. d. Ruhr (2)		X		
Abf. E		K 083	AC	Herzogenrath	Herzogenrath		X		
Abf. E		K 149	K	Köln	Köln (6)		X		
Abf. E	mit Lpl. EKm, Del. Km	M 059	MS	Münster	Mauritzheide		X		
Lpl. Ekm		A 083	BO	Bochum	Querenburg	X			
Lpl. Ekm		A 086	BO	Bochum	Weitmar		X		
Lpl. Ekm		A 088	DO	Dortmund	Asseln (2)		X		
Lpl. Ekm		A 089	DO	Dortmund	Barop			X	
Lpl. Ekm		A 095	EN	Hattingen	Dumberg	X			
Lpl. Ekm		A 098	EN	Witten	Bommerholz (1)		X		
Lpl. Ekm		A 099	EN	Witten	Bommerholz (2)		X		
Lpl. Ekm		A 102	EN	Witten	Stockum (1)		X		
Lpl. Ekm		A 103	EN	Witten	Stockum (2)		X		
Lpl. Ekm		A 104	EN	Witten	Stockum (3)		X		
Lpl. Ekm		A 108	EN	Witten	Witten (5)		X		
Lpl. Ekm		A 116	MK	Halver	Osenberg		X		
Lpl. Ekm		De 003	BI	Bielefeld	Bielefeld (3)				X
Lpl. Ekm		De 052	LIP	Detmold	Detmold (4)	X			
Lpl. Ekm		De 055	M	Minden	Minden (4)		X		
Lpl. Ekm		De 056	M	Minden	Minden (5)		X		
Lpl. Ekm		De 057	M	Porta Westfalica	Kleinenbremen (1)		X		
Lpl. Ekm		Dü 085	D	Düsseldorf	Düsseldorf (11)		X		
Lpl. Ekm		Dü 088	D	Düsseldorf	Reisholz (2)		X		
Lpl. Ekm	mit Üb. Sc	Dü 090	E	Essen	Altendorf			X	
Lpl. Ekm		Dü 091	E	Essen	Heide	X			
Lpl. Ekm		Dü 092	E	Essen	Hespertal		X		
Lpl. Ekm		Dü 095	KLE	Kleve	Schürpoll		X		
Lpl. Ekm		Dü 112	NE	Neuss	Neuss (2)			X	
Lpl. Ekm		Dü 117	RS	Remscheid	Lennepe (2)		X		
Lpl. Ekm		Dü 123	W	Wuppertal	Beyenburg		X		
Lpl. Ekm		Dü 124	W	Wuppertal	Dornap		X		
Lpl. Ekm		Dü 127	W	Wuppertal	Elberfeld (4)		X		
Lpl. Ekm	mit Del. Km	Dü 135	WES	Wesel	Wesel (2)		X		
Lpl. Ekm		K 085	AC	Herzogenrath	Langenberg		X		
Lpl. Ekm		K 087	BN	Bonn	Bonn (2)		X		
Lpl. Ekm		K 095	DN	Linnich	Linnich		X		
Lpl. Ekm		K 107	GL	Bergisch- Gladbach	Lustheide (2)		X		
Lpl. Ekm		K 110	GL	Bergisch Gladbach	Refrath (2)		X		
Lpl. Ekm		K 120	GM	Engelskirchen	Lambach		X		
Lpl. Ekm		K 130	GM	Waldbröl	Waldbröl		X		
Lpl. Ekm		K 131	GM	Wipperfürth	Gogarten		X		
Lpl. Ekm		K 132	GM	Wipperfürth	Kerspe		X		
Lpl. Ekm		K 134	GM	Wipperfürth	Krommenohl		X		
Lpl. Ekm		K 142	K	Köln	Ehrenfeld (2)		X		
Lpl. Ekm		K 146	K	Köln	Gremberg			X	

Nutzung		Verwaltungseinheit				Dokumentiert in			
Kategorie	Unterkategorie	Lfd. Nr.	Kreis/	Gemeinde	Standort	Akte	Vermerk	Hinweis	Erg.-Dok.
Lpl. EKm		K 154	K	Köln	Ossendorf			X	
Lpl. EKm		K 155	K	Köln	Poll		X		
Lpl. EKm		K 156	K	Köln	Raderthal			X	
Lpl. EKm		K 158	K	Köln	Stammheim		X		
Lpl. EKm		K 173	o. Lok.	o. Lok.	Kerstenberg		X		
Lpl. EKm		K 177	SU	Siegburg	Siegburg (2)			X	
Lpl. EKm		K 179	SU	Windeck	Kolberg		X		
Lpl. EKm		M 060	MS	Münster	Münster (3)		X		
Lpl. EKm		M 062	RE	Castrop-Rauxel	Deininghausen (1)		X		
Lpl. EKm		M 063	RE	Castrop-Rauxel	Deininghausen (2)		X		
Lpl. EKm		M 069	RE	Recklinghausen	Recklinghausen (2)		X		
Lpl. EKm		M 071	RE	Recklinghausen	Recklinghausen (4)			X	
Lpl. EKm		M 072	ST	Greven/Emsdetten	Hembergen	X			
Lpl. EKm	mit Del. Km	M 073	ST	Neuenkirchen	Neuenkirchen		X		
For.		K 150	K	Köln	Köln (7)		X		
For.		K 159	K	Köln	Wahn (5)		X		
For. EKm	mit Lpl. EKm	A 087	BO	Bochum	Wiemelhausen		X		
For. EKm	mit Lpl. EKm	A 090	DO	Dortmund	Dortmund (7)		X		
For. EKm	mit Lpl. EKm	A 096	EN	Hattingen	Welper		X		
Del. Km		A 092	DO	Dortmund	Dortmund (9)		X		
Del. Km		Dü 104	ME	Haan	Haan (5)		X		
Del. Km		Dü 106	MG	Mönchengladbach	Rheydt	X			
Del. Km		K 160	K	Köln	Westhoven (1)	X			
Del. Km		K 161	K	Köln	Westhoven (2)		X		
Del. Km		K 164	K, GL	Köln, Kürten	Sürth		X		
Del. Km		M 054	BOR	Borken	Rhedebrügge		X		
Üb. Sc		Dü 118	SG	Solingen	Höhscheid		X		
Üb. Sc		Dü 119	SG	Solingen	Solingen (1)		X		
Üb. Sc		Dü 120	SG	Solingen	Solingen (2)		X		
Üb. Sc		Dü 133	WES	Kamp-Lintfort	Leucht	X			
Üb. Sc		K 082	AC	Aachen	Aachen-Forst		X		
Üb. Sc		K 094	DN	Kreuzau	Stockheim		X		
Üb. Sc		K 097	DN	Nideggen	Wollersheim		X		
Üb. Sc		M 064	RE	Haltern	Haardt	X			
Üb. Sc		M 068	RE	Oer-Erkenschwick	Stimberg		X		
Üb. Tr		A 135	SO	Lippstadt	Lippstadt (2)		X		
Üb. Tr	mit Fl.	De 044	PB	Paderborn	Senne/Sennelager				X
Üb. Tr	mit Üb. Sc	De 046	BI	Bielefeld	Brackwede			X	
Üb. Tr		De 048	HF	Herford	Herford (3)		X		

Nutzung		Verwaltungseinheit				Dokumentiert in			
Kategorie	Unterkategorie	Lfd. Nr.	Kreis/	Gemeinde	Standort	Akte	Vermerk	Hinweis	Erg.-Dok.
Üb. Tr		De 050	HX	Steinheim	Steinheim		X		
Üb. Tr		De 051	HX	Warburg	Warburg (2)		X		
Üb. Tr		De 053	LIP	Detmold	Detmold (5)		X		
Üb. Tr		De 054	LIP	Lemgo	Lemgo (2)		X		
Üb. Tr		De/A	LIP, MK	Blomberg, Meinerzhagen	Blomberg		X		
Üb. Tr		De/M	PB, ST, BOR	Büren, Stadtlohn, Gescher, Lotte	Büren		X		
Üb. Tr		Dü 089	DU	Duisburg	Hochemmerich		X		
Üb. Tr	mit Fl.	Dü 099	KR	Krefeld	Traar (2)		X		
Üb. Tr	mit Üb. Sc	Dü 109	MH	Mülheim a. d. Ruhr	Saam (4)			X	
Üb. Tr	mit Üb. Sc, For EKm	Dü 134	WES	Voerde	Friedrichsfeld		X		
Üb. Tr	mit Üb. Sc	Dü 136	WES	Xanten	Xanten (2)		X		
Üb. Tr		Dü/K /De	ME/ K/ WES /PB	Ratingen, Xanten, Ensen, Wünnenberg	Fürstenberg		X		
Üb. Tr	mit Fl.	K 052	K	Köln	Niehl				X
Üb. Tr	mit Üb. Sc, For., Del Km, Lpl. CCm	K 056	K	Köln	Wahn (3)				X
Üb. Tr		K 088	BN	Bonn	Bonn (3)			X	
Üb. Tr	mit Üb. Sc	K 093	DN	Kreuzau	Drove	X			
Üb. Tr		K 140	K	Köln	Deutz			X	
Üb. Tr		K 141	K	Köln	Dünnwald			X	
Üb. Tr		K 151	K	Köln	Köln (8)			X	
Üb. Tr		K 152	K	Köln	Köln (9)			X	
Üb. Tr	mit Üb. Sc	K 157	K	Köln	Riehl			X	
Fl.		De 031	M	Minden	Minderheide				X
Fl.		De 037	PB	Bad Lippspringe	Lippspringe				X
Fl.		De 041	PB	Paderborn	Paderborn (1)				X
Fl.		Dü 017	D	Düsseldorf	Lohausen				X
Fl.		Dü 032	KR	Krefeld	Krefeld (1)				X
Fl.		Dü 060	OB	Oberhausen	Sterkrade				X
Fl.		Dü 094	KLE	Kleve	Kleve		X		
Fl.		K 009	DN	Jülich	Jülich (2)				X
Fl.		K 070	SU	Sankt Augustin	Hangelar				X
Fl.		K 081	AC	Aachen	Aachen		X		
Fl.		K 098	DN	Nörvenich	Eschweiler		X		
Fl.		K 138	K	Köln	Bickendorf		X		
Fl.		K 153	K	Köln	Merheim		X		
Fl.		M 017	GE	Gelsenkirchen	Gelsenkirchen (3)				X
Fl.		M 024	MS	Münster	Loddenheide				X
Fl. GF		K 096	DN	Merzenich	Girbelsrath		X		
Fl. MV		K 039	K	Köln	Butzweilerhof (2)				X
Fl. MV		M 065	RE	Herten	Herten		X		

Rüstungsbedingte Altlast-Verdachtsflächen des Ersten Weltkrieges in Nordrhein-Westfalen: Fabriken zur Herstellung von Munition/Munitionshohlkörpern mit fraglicher Endfertigung

Lfd. Nr.	Kreis/ Kreisfreie Stadt	Gemeinde	Standort
Regierungsbezirk Arnsberg			
A 86m	DO	Dortmund	Applerbeck
A 87m	EN	Gevelsberg	Gevelsberg
A 88m	EN	Schwelm	Schwelm
A 89m	EN	Wetter a. d. Ruhr	Wetter a. d. Ruhr
A 90m	EN	Wetter a. d. Ruhr	Wengern
A 91m	EN	Witten	Witten
A 92m	HA	Hagen	Hagen
A 93m	MK	Menden	Menden
Regierungsbezirk Detmold			
De 21m	BI	Bielefeld	Brackwede
De 22m	M	Minden	Minden
De 23m	PB	Salzkotten	Salzkotten
Regierungsbezirk Düsseldorf			
Dü 8m	D	Düsseldorf	Reisholz
Dü 48m	D	Düsseldorf	Benrath
Dü 49m	D	Düsseldorf	Reisholz
Dü 50m	D	Düsseldorf	Reisholz
Dü 51m	E	Essen	Kettwig
Dü 52m	ME	Erkrath	Erkrath
Dü 53m	ME	Erkrath	Erkrath
Dü 54m	ME	Hilden	Hilden
Dü 55m	ME	Hilden	Hilden
Dü 56m	ME	Mettmann	Mettmann
Dü 57m	ME	Ratingen	Ratingen
Dü 58m	ME	Velbert	Velbert
Dü 59m	ME	Wülfrath	Wülfrath
Dü 60m	RS	Remscheid	Remscheid
Dü 61m	SG	Solingen	Gräfrath
Dü 62m	SG	Solingen	Solingen
Dü 63m	W	Wuppertal	Cronenberg
Regierungsbezirk Köln			
K 28m	DN	Düren	Birkesdorf
K 29m	DN	Düren	Düren
K 30m	DN	Düren	Düren
K 31m	DN	Düren	Düren
K 32m	DN	Düren	Düren
K 33m	DN	Düren	Düren
K 34m	DN	Düren	Düren
K 35m	DN	Jülich	Jülich
K 36m	GL	Bergisch-Gladbach	Bergisch-Gladbach
K 37m	GL	Bergisch-Gladbach	Bergisch-Gladbach
Regierungsbezirk Münster			
M 10m	GE	Gelsenkirchen	Gelsenkirchen

Rüstungsbedingte Altlast-Verdachtsflächen des Ersten Weltkrieges in Nordrhein-Westfalen: Anzahl der Verdachtsflächen nach Kategorien und Regierungsbezirken						
(Ergebnisse einer Recherche in überregionalen Archiven mit dem Schwerpunkt 1900-						
Verdachtsflächenkategorien	Regierungsbezirk					Gesamt- zahl
	Arns- berg	Det- mold	Düs- seldorf	Köln	Mün- ster	
Fabriken zur Herstellung von						
konventionellen Kampfstoffen	29	1	15	49	5	99
chemischen Kampfstoffen				1		1
Munition	20	2	16	13	4	55
nicht spezifiziert	2		2			4
Abfüllstellen für						
konventionelle Kampfstoffe		1	1	2	1	5
Lagerplätze für						
konventionelle Kampfstoffe/-mittel	12	5	12	19	7	55
Forschungsanlagen für						
konventionelle Kampfstoffe/-mittel	3					3
nicht spezifiziert				2		2
Delaborierungstelle für						
konventionelle Kampfmittel	1		2	3	1	7
Übungsplätze für						
Schieß- und Sprengübungen		1	7	3	2	13
Truppenübungen	1	7	5	9		22
Flugplätze						
Militär- u. Verkehrsflugplätze				1	1	2
Gefechts- u. Feldflugplätze				1		1
nicht spezifiziert		3	4	6	2	15
Standorte, die nicht eindeutig räumlich zuzuordnen sind						4
Gesamtzahl Reg.-Bez./Land	68	20	64	109	23	288
Fabriken zur Herstellung von						
Munition/Munitionshohlkörpern mit fraglicher Endfertigung	8	3	17	10	1	39
Gesamtzahl Verdachtsflächen						
Reg.-Bez./Land	76	23	81	119	24	327

Umfang der Archivrecherche Erster und Zweiter Weltkrieg: Anzahl der gesichteten Findbücher und Aktenbände

Archiv	Anzahl der gesichteten Findbücher			Anzahl der gesichteten Aktenbände			Anzahl der Aktenbände mit Angaben über Verdachtsflächen					
	1. WK	2. WK	ges.	1. WK	2. WK	ges.	absolut			in v. H.		
	1. WK	2. WK	ges.	1. WK	2. WK	ges.	1. WK	2. WK	ges.	1. WK	2. WK	ges.
Bundesarchiv Koblenz		73	73		214	214		76	76		35,5	35,5
Bundesarchiv-Militärarchiv Freiburg	12	35	47	35	483	518	19	67	86	54,3	13,9	16,6
Bundesarchiv Potsdam		11	11		69	69		9	9		13	13
Geheimes Staatsarchiv Preußischer Kulturbesitz, Abt. Merseburg	4		4	32		32	21		21	65,6		65,6
Public Record Office London		4	4		182	182		66	66		36,3	36,3
National Archives Washington, D.C.		7	7		60	60		34	34		56,7	56,7
Library of Congress Washington, D.C.		3	3		12	12		7	7		58,3	58,3
Hauptstaatsarchiv Düsseldorf	64	28	92	193	215	408	100	77	177	51,8	35,8	43,4
Staatsarchiv Detmold	36	15	51	91	72	163	20	26	46	22	36,1	28,2
Staatsarchiv Münster	55	38	93	331	202	533	92	91	183	27,8	45	34,3
Landeshauptarchiv Koblenz	1		1	29		29	16		16	55,2		55,2
Summe	172	214	386	711	1509	2220	268	453	721	37,7	30	32,5

Rüstungs- und kriegsbedingte Altlast-Verdachtsflächen des Ersten und Zweiten Weltkrieges in Nordrhein-Westfalen: Anzahl der Verdachtsflächen nach Kategorien (Ergebnisse einer Recherche in überregionalen Archiven mit dem Schwerpunkt 1900-1950)			
Verdachtsflächenkategorien	1. WK	2. WK	Summe (*)
Fabriken zur Herstellung von			
Explosivstoffen	100	27	127 (11*)
chemischen Kampfstoffen	1	4	5 (1*)
Munition	55	12	67 (7*)
nicht spezifiziert	4	8	12
Abfüllstellen für			
Explosivstoffe	5	7	12
chemische Kampfstoffe		1	1
nicht spezifiziert		19	19
Lagerplätze für			
Explosivstoffe, konventionelle Kampfmittel	55	9	64 (2*)
chemische Kampfstoffe/-mittel		4	4
Treib-/Schmierstoffe		7	7
nicht spezifiziert		40	40
Forschungsanlagen für			
konventionelle Kampfstoffe/-mittel	3	3	6
chemische Kampfstoffe/-mittel		2	2
nicht spezifiziert	2	5	7
Delaborierungstellen für			
konventionelle Kampfmittel	7	1	8
nicht spezifiziert		4	4
Übungsplätze für			
Flakübungen		12	12
Schieß- und Sprengübungen	13	15	28
Truppenübungen	25	4	29 (3*)
Flugplätze			
Militär- u. Verkehrsflugplätze	2	22	24 (1*)
Gefechts- u. Feldflugplätze	1	53	54
Anlagenattrappen		7	7
nicht spezifiziert	15	38	53 (10*)
Anlagen zur Herstellung von Treib- u. Schmierstoffen			
Hydrierwerke		26	26
Raffinerien		7	7
Fabriken zur Herstellung von			
Munition/Munitionshohlkörpern mit fraglicher Endfertigung	39	188	227 (1*)
Verdachtsflächen 1. und 2. Weltkrieg	327	525	852 (36*)
Gesamtzahl der Verdachtsflächen			816

* Anzahl der Verdachtsflächen, die im 1. Weltkrieg und im 2. Weltkrieg genutzt wurden; ihre Nutzung hat sich teilweise geändert. Vgl. Anhang 12

Rüstungs- und kriegsbedingte Altlast-Verdachtsflächen in Nordrhein-Westfalen:

Anzahl der Verdachtsflächen nach Kategorien

Ergebnisse einer Recherche in überregionalen Archiven mit dem Schwerpunkt 1900-1950

Kontinuierlich genutzte Standorte des 1. und 2. Weltkrieges

1. WK	2. WK												
	Fbr. E	Fbr. C	Fbr. M	Lpl. EKm	Lpl. T	Üb. Sc	Üb. Tr	Fl.	Fl. MV	Fl. GF	R	Mh.	
Fbr. E	9	1										1	
Fbr. C		1											
Fbr. M	4		3										
Lpl. EKm			1			1							
Lpl. T													
Üb. Sc													
Üb. Tr					1		2						
Fl.								2	6	2			
Fl. MV									1				
Fl. GF													
R													
Mh.													1

Abkürzungen der Altlast-Verdachtsflächen-Kategorien

Fbr. C	Fabrik zur Herstellung von chemischen Kampfstoffen
Fbr. E	Fabrik zur Herstellung von Explosivstoffen (konventionellen Kampfstoffen)
Fbr. M	Fabrik zur Herstellung von Munition/Munitionshohlkörpern
Fl.	Flugplatz
Fl. GF	Gefechts- und Feldflugplatz
Fl. MV	Militär- und Verkehrsflugplatz
Lpl. EKm	Lagerplatz für konventionelle Kampfstoffe/Kampfmittel
Lpl. T	Lagerplatz für Treib- und Schmierstoffe
Mh.	Fabrik zur Herstellung von Munition/Munitionshohlkörpern (mit fraglicher Endfertigung)
R	Raffinerie
Üb. Sc	Militärischer Übungsplatz für Schieß- und Sprengübungen
Üb. Tr	Militärischer Übungsplatz für Truppenübungen

Rüstungs- und kriegsbedingte Altlast-Verdachtsflächen des Ersten und Zweiten Weltkrieges: in Nordrhein-Westfalen Standortinventar nach Verwaltungseinheiten

Verwaltungseinheit				Zeitraum und Nutzung			Dokumentiert in			
Lfd. Nr.	Kreis/ s/	Gemeinde	Standort	1. / 2.	Kategorie	Unterkategorie	Akte	Vermerk	Hinweis	Erg.-Dok.
Regierungsbezirk Arnsberg										
A 001	BO	Bochum	Bochum (1)	2. WK	Fbr. M	mit Üb. Sc, Lpl. EKm	X			
A 002	BO	Bochum	Bochum (2)	2. WK	Fbr. M	mit Üb. Sc, Lpl. EKm		X		
A 003	BO	Bochum	Zillertal	2. WK	Lpl.				X	
A 004	DO	Dortmund	Asseln	2. WK	Abf.				X	
A 005	DO	Dortmund	Brackel	2. WK	Fl.	mit Üb. Sc, Lpl.	X			
A 006	DO	Dortmund	Derne	1. WK	Fbr. M					X
				2. WK	Fbr. E	mit Lpl. EKm	X			
A 007	DO	Dortmund	Dortmund (1)	2. WK	Fbr.			X		
A 008	DO	Dortmund	Dortmund (2)	2. WK	Abf.			X		
A 009	DO	Dortmund	Dortmund (3)	2. WK	Fl. MV				X	
A 010	DO	Dortmund	Dortmund (4)	2. WK	H				X	
A 011	DO	Dortmund	Dortmund (5)	2. WK	H				X	
A 012	DO	Dortmund	Dortmund (6)	2. WK	R				X	
A 013	DO	Dortmund	Niederhofen	2. WK	Lpl.				X	
A 014	EN	Witten	Herbede (Bommerholz)	2. WK	Lpl. EKm			X		
A 015	EN	Witten	Witten	2. WK	Fbr. M	mit Lpl. EKm, For.		X		
A 016	HA	Hagen	Deilstern	2. WK	Lpl. EKm			X		
A 017	HA	Hagen	Ernst	2. WK	Fl. GF				X	
A 018	HAM	Hamm	Hamm	2. WK	Fl. GF			X		
A 019	HAM	Hamm	Mark	2. WK	Lpl. CCm			X		
A 020	HER	Herne	Herne	2. WK	H				X	
A 021	HER	Herne	Wanne-Eickel (1)	2. WK	H				X	
A 022	HER	Herne	Wanne-Eickel (2)	2. WK	H				X	
A 023	HSK	Arnsberg	Neheim-Hüsten	2. WK	Fbr. M	mit Üb. Sc		X		
A 024	HSK	Brilon	Greitenberg	2. WK	Fl. GF				X	
A 025	HSK	Meschede	Berge	2. WK	Üb. Sc			X		
A 026	HSK	Meschede	Heimberg	2. WK	Fl. GF			X		
A 027	HSK	Meschede	Schüren	2. WK	Fl. GF	mit Üb. Sc	X			
A 028	HSK	Schmallenberg	Ahberg	2. WK	Fl. GF				X	
A 029	HSK	Schmallenberg	Romberg- Robecke	2. WK	Fl. GF				X	
A 030	HSK	Sundern	Wildewiese	2. WK	Üb. Sc		X			
A 031	MK	Hemer	Deilinghofen	2. WK	Üb. Tr/Sc			X		
A 032	MK	Iserlohn	Iserlohn (1)	2. WK	Fbr. M			X		
A 033	MK	Iserlohn	Iserlohn (2)	2. WK	Lpl. EKm			X		
A 034	MK	Iserlohn	Sümmern	2. WK	Üb. Fl				X	

Verwaltungseinheit				Zeitraum und Nutzung			Dokumentiert in			
Lfd. Nr.	Kreis/	Gemeinde	Standort	1. / 2.	Kategorie	Unterkategorie	Akte	Vermerk	Hinweis	Erg.-Dok.
A 035	MK	Lüdenscheid	Lüdenscheid (1)	2. WK	Fbr. M			X		
A 036	MK	Lüdenscheid	Lüdenscheid (2)	2. WK	Üb. FI			X		
A 037	MK	Lüdenscheid	Lüdenscheid (3)	2. WK	Üb. Sc			X		
A 038	MK	Menden	Menden (1)	1. WK	Fbr. M					X
				2. WK	Fbr. M	mit Lpl. EKm	X			
A 039	MK	Menden	Menden (2)	2. WK	Lpl. CCm			X		
A 040	MK	Werdohl	Vogelsang	2. WK	Fl.				X	
A 041	OE	Attendorn	Attendorn	2. WK	Fbr. E	mit Abf. E		X		
A 042	OE	Finnentrop	Bamenoahl	2. WK	Üb. Sc			X		
A 043	OE	Finnentrop	Glinge	2. WK	Üb. Sc			X		
A 044	OE	Lennestadt	Förde	1. WK	Fbr. E	mit Lpl. EKm, For. EKm				X
				2. WK	Fbr. E	mit Abf. E, Lpl. EKm	X			
A 045	SI	Bad Berleburg	Weidenhausen	2. WK	Fl. GF			X		
A 046	SI	Burbach	Lippe	2. WK	Fl.				X	
A 047	SI	Burbach	Würgendorf	1. WK	Fbr. E	mit Abf. E, Lpl. EKm, Del. Km				X
				2. WK	Fbr. E	mit Abf. E, Lpl. EKm	X			
A 048	SI	Eisern	Eiserne Hardt (Eisernhardt)	2. WK	Fl. GF				X	
A 049	SI	Erndtebrück	Schameder	2. WK	Fl. GF			X		
A 050	SI	Hilchenbach	Helberhausen	1. WK	Fbr. E					X
				2. WK	Fbr. E			X		
A 051	SI	Kreuztal	Ferndorf	2. WK	Fl. GF				X	
A 052	SI	Wilnsdorf	Anzhausen	1. WK	Fbr. E	mit Lpl. EKm, For. EKm				X
				2. WK	Fbr. E				X	
A 053	SI	Siegen	Siegen (1)	1. WK	Fbr. M					X
				2. WK	Fbr. E	mit Lpl. EKm		X		
A 054	SI	Siegen	Siegen (2)	2. WK	Lpl. EKm			X		
A 055	SO	Ense	Brünningsen	2. WK	Üb. Sc			X		
A 056	SO	Ense	Hünningen	2. WK	Fbr.	(C geplant)		X		
A 057	SO	Erwitte	Eikeloh	2. WK	Üb. FI				X	
A 058	SO	Geseke	Brenker Mark	2. WK	Fl. GF	mit Üb. Sc	X			
A 059	SO	Geseke	Ehringhausen	2. WK	Lpl. EKm			X		
A 060	SO	Geseke	Geseke	2. WK	Fl. GF				X	
A 061	SO	Geseke	Störmede (1)	2. WK	Lpl. EKm			X		
A 062	SO	Geseke	Störmede (2)	2. WK	Fl. MV		X			
A 063	SO	Lippstadt	Lämmerbach	2. WK	Lpl.	mit Üb. Sc		X		
A 064	SO	Lippstadt	Lippstadt	1. WK	Fbr. M	mit Lpl. EKm				X
				2. WK	Lpl. EKm			X		
A 065	SO	Möhnesee	Büecke	2. WK	Lpl.			X		
A 066	SO	Rüthen	Rüthen (1)	2. WK	Lpl. T		X			
A 067	SO	Rüthen	Rüthen (2)	2. WK	Fl.				X	
A 068	SO	Soest	Soest	2. WK	Lpl. CCm			X		
A 069	SO	Warstein	Warstein	2. WK	Üb. Sc			X		
A 070	SO	Werl	Werl (1)	2. WK	Abf. E			X		

Verwaltungseinheit				Zeitraum und Nutzung			Dokumentiert in			
Lfd. Nr.	Kreis/	Gemeinde	Standort	1. / 2.	Kategorie	Unterkategorie	Akte	Vermerk	Hinweis	Erg.-Dok.
A 071	SO	Werl	Werl (2)	2. WK	Fl. MV	mit Üb. Sc		X		
A 072	UN	Bergkamen	Bergkamen	2. WK	H				X	
A 073	UN	Bönen	Bönen	2. WK	Fl. GF				X	
A 074	UN	Holzwickede	Hengsen	2. WK	Fl. GF				X	
A 075	UN	Schwerte	Wandhofen	2. WK	Fbr. M	mit Lpl. Ekm, Üb. Sc	X			
A 076	UN	Selm	Bork	2. WK	Abf.	mit Lpl.	X			
A 077	UN	Unna	Heeren	2. WK	Lpl.			X		
A 078	UN	Unna	Unna	2. WK	Abf.				X	
A 079	BO	Bochum	Bochum (3)	1. WK	Fbr. E			X		
A 080	BO	Bochum	Bochum (4)	1. WK	Fbr. M	mit Lpl. Ekm		X		
A 081	BO	Bochum	Gerthe	1. WK	Fbr. E		X			
A 082	BO	Bochum	Linden	1. WK	Fbr. E	mit Abf. E, Lpl. Ekm, For. Ekm	X			
A 083	BO	Bochum	Querenburg	1. WK	Lpl. Ekm		X			
A 084	BO	Bochum	Riemke	1. WK	Fbr.			X		
A 085	BO	Bochum	Wattenscheid	1. WK	Fbr.			X		
A 086	BO	Bochum	Weitmar	1. WK	Lpl. Ekm			X		
A 087	BO	Bochum	Wiemelhausen	1. WK	For. Ekm	mit Lpl. Ekm		X		
A 088	DO	Dortmund	Asseln (2)	1. WK	Lpl. Ekm			X		
A 089	DO	Dortmund	Barop	1. WK	Lpl. Ekm				X	
A 090	DO	Dortmund	Dortmund (7)	1. WK	For. Ekm	mit Lpl. Ekm		X		
A 091	DO	Dortmund	Dortmund (8)	1. WK	Fbr. M			X		
A 092	DO	Dortmund	Dortmund (9)	1. WK	Del. Km			X		
A 093	EN	Breckerfeld	Saale	1. WK	Fbr. E			X		
A 094	EN	Gevelsberg	Gevelsberg	1. WK	Fbr. M			X		
A 095	EN	Hattingen	Dumberg	1. WK	Lpl. Ekm		X			
A 096	EN	Hattingen	Welper	1. WK	For. Ekm	mit Lpl. Ekm		X		
A 097	EN	Sprockhövel	Sprockhövel	1. WK	Fbr. M			X		
A 098	EN	Witten	Bommerholz (1)	1. WK	Lpl. Ekm			X		
A 099	EN	Witten	Bommerholz (2)	1. WK	Lpl. Ekm			X		
A 100	EN	Witten	Bommern (1)	1. WK	Fbr. E	mit Lpl. Ekm	X			
A 101	EN	Witten	Bommern (2)	1. WK	Fbr. M			X		
A 102	EN	Witten	Stockum (1)	1. WK	Lpl. Ekm			X		
A 103	EN	Witten	Stockum (2)	1. WK	Lpl. Ekm			X		
A 104	EN	Witten	Stockum (3)	1. WK	Lpl. Ekm			X		
A 105	EN	Witten	Witten (2)	1. WK	Fbr. E		X			
A 106	EN	Witten	Witten (3)	1. WK	Fbr. M			X		
A 107	EN	Witten	Witten (4)	1. WK	Fbr. E	mit Abf. E	X			
A 108	EN	Witten	Witten (5)	1. WK	Lpl. Ekm			X		
A 109	HA	Hagen	Hagen (1)	1. WK	Fbr. E			X		
A 110	HA	Hagen	Hagen (2)	1. WK	Fbr. E			X		
A 111	HA	Hagen	Rummenohl	1. WK	Fbr. E	mit Del. Km, Abf. E, For. Ekm	X			
A 112	HER	Herne	Röhlinghausen	1. WK	Fbr. M	mit Lpl. Ekm	X			

Verwaltungseinheit				Zeitraum und Nutzung			Dokumentiert in			
Lfd. Nr.	Kreis/	Gemeinde	Standort	1. / 2.	Kategorie	Unterkategorie	Akte	Vermerk	Hinweis	Erg.-Dok.
A 113	HSK	Brilon	Hoppecke	1. WK	Fbr. E	mit Abf. E, Lpl. EKm, Del. Km/CCm, For. EKm	X			
A 114	HSK	Meschede	Hellern	1. WK	Fbr. E			X		
A 115	MK	Halver	Halver	1. WK	Fbr. M	mit Lpl. EKm		X		
A 116	MK	Halver	Osenberg	1. WK	Lpl. EKm			X		
A 117	MK	Herscheid	Wäsche	1. WK	Fbr. E			X		
A 118	MK	Iserlohn	Iserlohn (3)	1. WK	Fbr. M	mit For. EKm		X		
A 119	MK	Kierspe	Kierspe	1. WK	Fbr. M			X		
A 120	MK	Kierspe	Rönsahl (1)	1. WK	Fbr. E	mit For. EKm		X		
A 121	MK	Kierspe	Rönsahl (2)	1. WK	Fbr. E	mit Lpl. EKm	X			
A 122	MK	Kierspe	Rönsahl (3)	1. WK	Fbr. E			X		
A 123	MK	o. Lok.	Repekoffen	1. WK	Fbr. E			X		
A 124	MK	o. Lok.	Wipper	1. WK	Fbr. E			X		
A 125	MK	Schalksmühle	Dahlerbrück	1. WK	Fbr. E	mit Lpl. EKm, Abf. E	X			
A 126	MK	Werdohl	Biesenberg	1. WK	Fbr. E			X		
A 127	MK, EN	Werdohl, Breckerfeld, Kierspe	Eicken	1. WK	Fbr. E			X		
A 128	o. Lok.	o. Lok.	Carlssee	1. WK	Fbr. E			X		
A 129	o. Lok.	o. Lok.	Hellenkentelsiefen	1. WK	Fbr. E			X		
A 130	SI	Erndtebrück	Erndtebrück	1. WK	Fbr. E	mit Lpl. EKm	X			
A 131	SI	Hilchenbach	Haarhausen	1. WK	Fbr. M			X		
A 132	SI	o. Lok	Wallendorf	1. WK	Fbr. M			X		
A 133	SI	Siegen	Eiserfeld a. d. Sieg	1. WK	Fbr. M			X		
A 134	SI	Siegen	Siegen (3)	1. WK	Fbr. E			X		
A 135	SO	Lippstadt	Lippstadt (2)	1. WK	Üb. Tr			X		
A 136	UN	Fröndenberg	Fröndenberg	1. WK	Fbr. M	mit For. EKm	X			
A 137	UN	Kamen	Kamen	1. WK	Fbr. M			X		
A 138	UN	Unna	Westhofen	1. WK	Fbr. M			X		

Regierungsbezirk Detmold

De 001	BI	Bielefeld	Bielefeld (1)	2. WK	Abf.				X	
De 002	BI	Bielefeld	Bielefeld (2)	2. WK	Abf. E	mit Lpl. EKm		X		
De 003	BI	Bielefeld	Bielefeld (3)	1. WK	Lpl. Ekm					X
				2. WK	Üb. Sc	mit Lpl.	X			
De 004	BI	Bielefeld	Bielefeld (4)	2. WK	Fl. GF			X		
De 005	BI	Bielefeld	Brackwede	2. WK	Fl. GF			X		
De 006	GT	Gütersloh	Gütersloh	2. WK	Fl. MV			X		
De 007	GT	Rietberg	Mastholte	2. WK	Fl. MV	mit Lpl., Üb. Sc	X			
De 008	HF	Herford	Herford	2. WK	Del.			X		
De 009	HX	Bad Driburg	Neuenheerse	2. WK	Lpl. T		X			

Verwaltungseinheit				Zeitraum und Nutzung			Dokumentiert in			
Lfd. Nr.	Kreis/	Gemeinde	Standort	1. / 2.	Kategorie	Unterkategorie	Akte	Vermerk	Hinweis	Erg.-Dok.
De 010	HX	Höxter	Höxter	2. WK	Fl. GF			X		
De 011	HX	Warburg	Daseburg	2. WK	Del.			X		
De 012	HX	Warburg	Hardehausen	2. WK	Abf.	mit Lpl.		X		
De 013	HX	Warburg	Warburg	2. WK	Fl. GF				X	
De 014	DT	Augustdorf	Augustdorf	2. WK	Üb. Sc/Fl			X		
De 015	DT	Bad Salzuflen	Bad Salzuflen	2. WK	Lpl. CCm				X	
De 016	DT	Barntrup	Barntrup	2. WK	Fl. GF				X	
De 017	DT	Detmold	Detmold (1)	2. WK	Üb. Sc			X		
De 018	DT	Detmold	Detmold (2)	2. WK	Üb. Sc			X		
De 019	DT	Detmold	Detmold (3)	2. WK	Fl. MV			X		
De 020	DT	Detmold	Diddesen	2. WK	Üb. Sc			X		
De 021	DT	Lage	Lage	2. WK	Fbr. M			X		
De 022	DT	Lemgo	Lemgo	2. WK	Lpl.			X		
De 023	DT	Oerlinghausen	Oerlinghausen	2. WK	Fl. GF				X	
De 024	M	Bad Oeynhausen	Bad Oeynhausen	2. WK	Fl.				X	
De 025	M	Espelkamp	Espelkamp	2. WK	Abf. E	mit Lpl. CCm/EKm	X			
De 026	M	Lübbecke	Lübbecke	2. WK	Fl.				X	
De 027	M	Minden	Hahlen	2. WK	Fl.				X	
De 028	M	Minden	Minden (1)	1. WK	Fbr. M	mit Lpl. EKm				X
				2. WK	Fbr. M			X		
De 029	M	Minden	Minden (2)	2. WK	Abf.				X	
De 030	M	Minden	Minden (3)	2. WK	Üb. Tr			X		
De 031	M	Minden	Minderheide	1. WK	Fl.					X
				2. WK	Fl. GF		X			
De 032	M	Petershagen	Hävern	2. WK	Fl. GF				X	
De 033	M	Petershagen	Petershagen	2. WK	Del. Km			X		
De 034	M	Porta-Westfalica	Costedt	2. WK	Fl.				X	
De 035	M	Porta-Westfalica	Neesen	2. WK	Fbr.	(oder Lpl.)		X		
De 036	M	Preußisch Oldendorf	Preußisch Oldendorf	2. WK	Lpl. T		X			
De 037	PB	Bad Lippspringe	Lippspringe	1. WK	Fl.					X
				2. WK	Fl. MV				X	
De 038	PB	Büren	Ringelstein/Harth	2. WK	Abf.	mit Lpl. EKm, Del. Km	X			
De 039	PB	Paderborn	Dahl	2. WK	Fl.				X	
De 040	PB	Paderborn	Goldgrund	2. WK	Fl. A				X	
De 041	PB	Paderborn	Paderborn (1)	1. WK	Fl.					X
				2. WK	Fl. MV		X			
De 042	PB	Paderborn	Paderborn (2)	2. WK	Fl.				X	
De 043	PB	Paderborn	Paderborn (3)	2. WK	Fl. A				X	
De 044	PB	Paderborn	Senne/Sennelager	1. WK	Üb. Tr	mit Fl.				X
				2. WK	Üb. Tr	mit Abf. E, Lpl. EKm/CCm, For.	X			
De 045	PB	Salzkotten	Salzkotten	2. WK	Fbr.				X	
De 046	BI	Bielefeld	Brackwede	1. WK	Üb. Tr	mit Üb. Sc			X	
De 047	HF	Herford	Herford (2)	1. WK	Fbr. M			X		

Verwaltungseinheit				Zeitraum und Nutzung			Dokumentiert in			
Lfd. Nr.	Kreis/	Gemeinde	Standort	1. / 2.	Kategorie	Unterkategorie	Akte	Vermerk	Hinweis	Erg.-Dok.
De 048	HF	Herford	Herford (3)	1. WK	Üb. Tr			X		
De 049	HX	Brakel	Brakel	1. WK	Abf. E	mit Del. Km		X		
De 050	HX	Steinheim	Steinheim	1. WK	Üb. Tr			X		
De 051	HX	Warburg	Warburg (2)	1. WK	Üb. Tr			X		
De 052	LIP	Detmold	Detmold (4)	1. WK	Lpl. EKm		X			
De 053	LIP	Detmold	Detmold (5)	1. WK	Üb. Tr			X		
De 054	LIP	Lemgo	Lemgo (2)	1. WK	Üb. Tr			X		
De 055	M	Minden	Minden (4)	1. WK	Lpl. EKm			X		
De 056	M	Minden	Minden (5)	1. WK	Lpl. EKm			X		
De 057	M	Porta Westfalica	Kleinenbremen (1)	1. WK	Lpl. EKm			X		
De 058	M	Porta Westfalica	Kleinenbremen (2)	1. WK	Fbr. E			X		
De 059	PB	Lichtenau	Torfbruch	1. WK	Üb. Sc				X	
De/M	PB, ST, BOR	Büren, Stadtlohn, Gescher, Lotte	Büren	1. WK	Üb. Tr			X		
De/A	LIP, MK	Blomberg, Meinerzhagen	Blomberg	1. WK	Üb. Tr			X		
De/M 001	o. Lok.	o. Lok.	Teutoburger Wald	2. WK	Fbr.	(Fbr. C geplant)		X		

Regierungsbezirk Düsseldorf

Dü 001	DU	Duisburg	Beeck	2. WK	Lpl. EKm			X		
Dü 002	DU	Duisburg	Bissingheim	2. WK	Fl. GF				X	
Dü 003	DU	Duisburg	Duisburg (1)	2. WK	Fl. MV				X	
Dü 004	DU	Duisburg	Duisburg (2)	2. WK	R				X	
Dü 005	DU	Duisburg	Hamborn	2. WK	Fbr.	(E/C geplant)	X			
Dü 006	DU	Duisburg	Homburg	2. WK	H				X	
Dü 007	DU	Duisburg	Wedau	2. WK	Lpl.	mit Üb. Sc		X		
Dü 008	D	Düsseldorf	Düsseldorf (1)	2. WK	Fbr. E			X		
Dü 009	D	Düsseldorf	Düsseldorf (2)	2. WK	Fbr. E	(C geplant)	X			
Dü 010	D	Düsseldorf	Düsseldorf (3)	2. WK	Abf.				X	
Dü 011	D	Düsseldorf	Düsseldorf (4)	2. WK	Lpl. EKm			x		
Dü 012	D	Düsseldorf	Düsseldorf (5)	2. WK	Lpl. T			x		
Dü 013	D	Düsseldorf	Düsseldorf (6)	2. WK	For.			x		
Dü 014	D	Düsseldorf	Düsseldorf (7)	2. WK	R				X	
Dü 015	D	Düsseldorf	Grafenberg	2. WK	Abf.				X	
Dü 016	D	Düsseldorf	Kalkum	2. WK	Lpl.				X	
Dü 017	D	Düsseldorf	Lohausen	1. WK	Fl.					X
				2. WK	Fl. MV			X		
Dü 018	D	Düsseldorf	Reisholz	1. WK	Fbr. E	mit For. EKm				X
				2. WK	R				X	
Dü 019	D	Düsseldorf	Zeppenheim	2. WK	Fl. GF				X	
Dü 020	E	Essen	Essen (1)	1. WK	Fbr. M	mit Lpl. EKm, For. EKm, Del. Km, Üb. Sc				X
				2. WK	Abf. E	mit Lpl. EKm, Üb. Sc	X			
Dü 021	E	Essen	Essen (2)	2. WK	H				X	

Verwaltungseinheit				Zeitraum und Nutzung			Dokumentiert in			
Lfd. Nr.	Kreis/	Gemeinde	Standort	1. / 2.	Kategorie	Unterkategorie	Akte	Vermerk	Hinweis	Erg.-Dok.
Dü 022	E	Essen	Essen (3)	2. WK	H				X	
Dü 023	E	Essen	Kupferdreh	2. WK	Lpl.				X	
Dü 024	E	Essen	Mintard	2. WK	Fl. GF				X	
Dü 025	E	Essen	Steele-Horst	2. WK	Üb. FI				X	
Dü 026	KLE	Emmerich	Emmerich	2. WK	R				X	
Dü 027	KLE	Goch	Goch	2. WK	Fl.				X	
Dü 028	KLE	Kalkar	Wissel	2. WK	Fl.				X	
Dü 029	KLE	Kerken	Nieukerk-Eyll	2. WK	Üb. FI				X	
Dü 030	KLE	Weeze	Weeze	2. WK	Fl.			X		
Dü 031	KR	Krefeld	Bockum	2. WK	Fl.				X	
Dü 032	KR	Krefeld	Krefeld (1)	1. WK	Fl.					X
				2. WK	Fl. MV			X		
Dü 033	KR	Krefeld	Krefeld (2)	2. WK	For.		X			
Dü 034	KR	Krefeld	Linn (1)	1. WK	Fbr. M					X
				2. WK	Fbr. M	mit Lpl. EKm	X			
Dü 035	KR	Krefeld	Linn (2)	2. WK	Fl.				X	
Dü 036	KR	Krefeld	Traar	2. WK	Üb. Sc	mit Lpl.		X		
Dü 037	KR	Krefeld	Uerdingen	2. WK	Fbr. C/E	mit Abf. C	X			
Dü 038	ME	Haan	Gruiten-Braaken	2. WK	For.		X			
Dü 039	ME	Haan	Haan	2. WK	Fl.				X	
Dü 040	ME	Hilden	Hilden (1)	2. WK	For.	mit Lpl. EKm		X		
Dü 041	ME	Hilden	Hilden (2)	2. WK	Fl.				X	
Dü 042	ME	Monheim	Monheim (1)	2. WK	Lpl. T			X		
Dü 043	ME	Monheim	Monheim (2)	2. WK	R				X	
Dü 044	ME	Velbert	Langenberg	2. WK	Fl. GF				X	
Dü 045	ME	Velbert	Tönisheide	2. WK	Lpl.			X		
Dü 046	ME	Velbert	Velbert	2. WK	Abf.			X		
Dü 047	MG	Mönchengladbach	Mönchengladbach	2. WK	Fl. MV			X		
Dü 048	MH	Mülheim a. d. Ruhr	Holthausen	2. WK	Üb. FI				X	
Dü 049	MH	Mülheim a. d. Ruhr	Kleinbrahm	2. WK	For.				X	
Dü 050	MH	Mülheim a. d. Ruhr	Mülheim	2. WK	Fl. MV			X		
Dü 051	MH	Mülheim a. d. Ruhr	Saarn (1)	2. WK	Fbr. E	mit Abf.	X			
Dü 052	MH	Mülheim a. d. Ruhr	Saarn (2)	2. WK	Abf.				X	
Dü 053	NE	Grevenbroich	Gustorf	2. WK	Lpl.				X	
Dü 054	NE	Kaarst	Kaarst	2. WK	Fl.				X	
Dü 055	NE	Korschenbroich	Raderbroich	2. WK	Lpl.				X	
Dü 056	OB	Oberhausen	Holten (1)	2. WK	Fbr. E		X			
Dü 057	OB	Oberhausen	Holten (2)	2. WK	H				X	
Dü 058	OB	Oberhausen	Holten (3)	2. WK	H				X	
Dü 059	OB	Oberhausen	Holten (4)	2. WK	H				X	
Dü 060	OB	Oberhausen	Sterkrade	1. WK	Fl.					X
				2. WK	Fl.			X		
Dü 061	VIE	Brüggen	Bracht	2. WK	Fl. A				X	
Dü 062	VIE	Schwalmtal	Ungerath	2. WK	Fl. A				X	
Dü 063	WES	Alpen	Alpen (1)	2. WK	Lpl.			X		
Dü 064	WES	Alpen	Alpen (2)	2. WK	Üb. FI				X	

Verwaltungseinheit				Zeitraum und Nutzung			Dokumentiert in			
Lfd. Nr.	Kreis/	Gemeinde	Standort	1. / 2.	Kategorie	Unterkategorie	Akte	Vermerk	Hinweis	Erg.-Dok.
Dü 065	WES	Alpen	Bönninghardt	2. WK	Fl. MV			X		
Dü 066	WES	Dinslaken	Dinslaken (10 km NE)	2. WK	Fl. GF				X	
Dü 067	WES	Hamminkeln	Hamminkeln	2. WK	Fl. GF				X	
Dü 068	WES	Hünxe	Hünxe	2. WK	Del., For.			X		
Dü 069	WES	Kamp-Lintfort	Lintfort	2. WK	Fbr. E			X		
Dü 070	WES	Moers	Baerl	2. WK	Lpl.				X	
Dü 071	WES	Moers	Meerbeck	2. WK	H				X	
Dü 072	WES	Moers	Rheinkamp	2. WK	Lpl.			X		
Dü 073	WES	Wesel	Bislich	2. WK	Fl. A				X	
Dü 074	WES	Wesel	Wesel	2. WK	Fl. GF/A				X	
Dü 075	WES	Xanten	Xanten	2. WK	Abf.	mit Lpl. T		X		
Dü 076	W	Wuppertal	Barmen	1. WK	Fbr. E					X
				2. WK	Fbr. E			X		
Dü 077	W	Wuppertal	Elberfeld	1. WK	Fbr. E					X
				2. WK	Fbr. C/E			X		
Dü 078	W	Wuppertal	Ronsdorf (1)	2. WK	Fbr. E			X		
Dü 079	W	Wuppertal	Ronsdorf (2)	2. WK	Fl.				X	
Dü 080	W	Wuppertal	Wuppertal	2. WK	Lpl.				X	
Dü 081	D	Düsseldorf	Derendorf	1. WK	Fbr. M	mit For. EKm, Üb. Sc, Del. Km	X			
Dü 082	D	Düsseldorf	Düsseldorf (8)	1. WK	Fbr. E	mit Abf. E		X		
Dü 083	D	Düsseldorf	Düsseldorf (9)	1. WK	Fbr. M		X			
Dü 084	D	Düsseldorf	Düsseldorf (10)	1. WK	Fbr. E			X		
Dü 085	D	Düsseldorf	Düsseldorf (11)	1. WK	Lpl. EKm			X		
Dü 086	D	Düsseldorf	Gerresheim	1. WK	Fbr. E			X		
Dü 087	D	Düsseldorf	Oberkassel	1. WK	Üb. Sc			X		
Dü 088	D	Düsseldorf	Reisholz (2)	1. WK	Lpl. EKm			X		
Dü 089	DU	Duisburg	Hochemmerich	1. WK	Üb. Tr			X		
Dü 090	E	Essen	Altendorf	1. WK	Lpl. EKm	mit Üb. Sc			X	
Dü 091	E	Essen	Heide	1. WK	Lpl. EKm		X			
Dü 092	E	Essen	Hespertal	1. WK	Lpl. EKm			X		
Dü 093	E	Essen	Kray	1. WK	Fbr. E	mit Abf. E	X			
Dü 094	KLE	Kleve	Kleve	1. WK	Fl.			X		
Dü 095	KLE	Kleve	Schürpoll	1. WK	Lpl. EKm			X		
Dü 096	KLE	Rheurdt	Schaephuysen	1. WK	Üb. Sc			X		
Dü 097	KR	Krefeld	Krefeld (3)	1. WK	Fbr. E			X		
Dü 098	KR	Krefeld	Linn (3)	1. WK	Fbr. M			X		
Dü 099	KR	Krefeld	Traar (2)	1. WK	Üb. Tr	mit Fl.		X		
Dü 100	KR	Krefeld	Uerdingen (2)	1. WK	Fbr.		X			
Dü 101	ME	Haan	Haan (2)	1. WK	Fbr. E	mit For. EKm, Del. Km, Abf. E, Lpl. EKm	X			
Dü 102	ME	Haan	Haan (3)	1. WK	Fbr.			X		
Dü 103	ME	Haan	Haan (4)	1. WK	Fbr. M			X		
Dü 104	ME	Haan	Haan (5)	1. WK	Del. Km			X		
Dü 105	ME	Velbert	Neviges	1. WK	Fbr. M			X		

Verwaltungseinheit				Zeitraum und Nutzung			Dokumentiert in			
Lfd. Nr.	Kreisl./s/	Gemeinde	Standort	1. / 2.	Kategorie	Unterkategorie	Akte	Vermerk	Hinweis	Erg.-Dok.
Dü 106	MG	Mönchengladbach	Rheydt	1. WK	Del. Km		X			
Dü 107	MH	Mülheim a. d. Ruhr	Mülheim a. d. Ruhr (2)	1. WK	Abf. E	mit For. EKm, Lpl. EKm		X		
Dü 108	MH	Mülheim a. d. Ruhr	Saarn (3)	1. WK	Fbr. M			X		
Dü 109	MH	Mülheim a. d. Ruhr	Saarn (4)	1. WK	Üb. Tr	mit Üb. Sc			X	
Dü 110	NE	Dormagen	Dormagen	1. WK	Üb. Sc			X		
Dü 111	NE	Neuss	Neuss (1)	1. WK	Fbr. E		X			
Dü 112	NE	Neuss	Neuss (2)	1. WK	Lpl. EKm				X	
Dü 113	NE, VIE	Grevenbroich, Nettetal	Wevelinghofen (1)	1. WK	Fbr. M	mit Lpl. EKm	X			
Dü 114	NE, VIE	Grevenbroich, Nettetal	Wevelinghofen (2)	1. WK	Fbr. M			X		
Dü 115	RS	Remscheid	Halbach	1. WK	Fbr. E			X		
Dü 116	RS	Remscheid	Lennep (1)	1. WK	Fbr. E			X		
Dü 117	RS	Remscheid	Lennep (2)	1. WK	Lpl. EKm			X		
Dü 118	SG	Solingen	Höhscheid	1. WK	Üb. Sc			X		
Dü 119	SG	Solingen	Solingen (1)	1. WK	Üb. Sc			X		
Dü 120	SG	Solingen	Solingen (2)	1. WK	Üb. Sc			X		
Dü 121	W	Wuppertal	Barmen (2)	1. WK	Fbr. E	mit Abf. E	X			
Dü 122	W	Wuppertal	Barmen (3)	1. WK	Fbr. M			X		
Dü 123	W	Wuppertal	Beyenburg	1. WK	Lpl. EKm			X		
Dü 124	W	Wuppertal	Dornap	1. WK	Lpl. EKm			X		
Dü 125	W	Wuppertal	Elberfeld (2)	1. WK	Fbr. M	mit Lpl. EKm	X			
Dü 126	W	Wuppertal	Elberfeld (3)	1. WK	Fbr. E			X		
Dü 127	W	Wuppertal	Elberfeld (4)	1. WK	Lpl. EKm			X		
Dü 128	W	Wuppertal	Elberfeld (5)	1. WK	Fbr. E			X		
Dü 129	W	Wuppertal	Langerfeld	1. WK	Fbr. M				X	
Dü 130	W	Wuppertal	Ronsdorf (3)	1. WK	Fbr. M			X		
Dü 131	W	Wuppertal	Vohwinkel (1)	1. WK	Fbr. M	mit Lpl. EKm	X			
Dü 132	W	Wuppertal	Vohwinkel (2)	1. WK	Fbr. M			X		
Dü 133	WES	Kamp-Lintfort	Leucht	1. WK	Üb. Sc		X			
Dü 134	WES	Voerde	Friedrichsfeld	1. WK	Üb. Tr	mit Üb. Sc, For EKm		X		
Dü 135	WES	Wesel	Wesel (2)	1. WK	Lpl. EKm	mit Del. Km		X		
Dü 136	WES	Xanten	Xanten (2)	1. WK	Üb. Tr	mit Üb. Sc		X		
Dü/K /De	ME/K/WES/PB	Ratingen, Xanten, Ensen, Wünnenberg	Fürstenberg	1. WK	Üb. Tr			X		
Regierungsbezirk Köln										
K 001	AC	Aachen	Aachen-Merzbrück	2. WK	Fl.				X	
K 002	AC	Aachen	Brand	2. WK	Abf.			X		
K 003	AL	Alsdorf	Weiden	2. WK	Fl. GF			X		
K 004	BN	Bonn	Bonn	2. WK	Abf.				X	
K 005	BN	Bonn	Dransdorf	2. WK	For.		X			
K 006	BN	Bonn	Kottenforst	2. WK	Abf. C	mit Lpl. CCm		X		

Verwaltungseinheit				Zeitraum und Nutzung			Dokumentiert in			
Lfd. Nr.	Kreis/	Gemeinde	Standort	1. / 2.	Kategorie	Unterkategorie	Akte	Vermerk	Hinweis	Erg.-Dok.
K 007	DN	Düren	Düren	2. WK	Abf.			X		
K 008	DN	Jülich	Jülich (1)	2. WK	Lpl.			X		
K 009	DN	Jülich	Jülich (2)	1. WK	Fl.					X
				2. WK	Fl.				X	
K 010	DN	Niederzier	Niederzier	2. WK	Fl.				X	
K 011	DN	Nörvenich	Nörvenich	2. WK	Fl.				X	
K 012	DN	Vettweiß	Kelz	2. WK	Fl.				X	
K 013	BM	Bedburg	Kirch-Troisdorf	2. WK	Fl. GF				X	
K 014	BM	Bergheim	Bergheim	2. WK	Lpl.				X	
K 015	BM	Brühl	Roddergrube	2. WK	H				X	
K 016	BM	Elsdorf	Elsdorf	2. WK	Üb. Fl				X	
K 017	BM	Elsdorf	Etzweiler	2. WK	Fl.				X	
K 018	BM	Erfstadt	Gymnich	2. WK	Fl. GF				X	
K 019	BM	Erfstadt	Liblar	2. WK	Lpl.				X	
K 020	BM	Hürth	Knapsack	2. WK	H				X	
K 021	BM	Kerpen	Blatzheim	2. WK	Lpl.				X	
K 022	BM	Kerpen	Horrem	2. WK	Lpl.				X	
K 023	BM	Kerpen	Kerpen	2. WK	Lpl.				X	
K 024	BM	Wesseling	Wesseling (1)	2. WK	H				X	
K 025	BM	Wesseling	Wesseling (2)	2. WK	H				X	
K 026	EU	Bad Münstereifel	Münstereifel	2. WK	Lpl.			X		
K 027	EU	Blankenheim	Blankenheimer Dorf	2. WK	Fl.				X	
K 028	EU	Dahlem	Schmidthelm	2. WK	Fl. GF				X	
K 029	EU	Euskirchen	Euskirchen (1)	2. WK	Lpl.			X		
K 030	EU	Euskirchen	Euskirchen (2)	2. WK	Fl. GF			X		
K 031	EU	Nettersheim	Pesch-Roderath	2. WK	Lpl.			X		
K 032	EU	Schleiden	Schleiden	2. WK	Fl.				X	
K 033	HS	Geilenkirchen	Gillrath	2. WK	Fl. GF				X	
K 034	HS	Geilenkirchen	Heinsberg	2. WK	Fl. GF				X	
K 035	HS	Geilenkirchen	Puffendorf	2. WK	Fl. GF				X	
K 036	HS	Geilenkirchen	Tevern	2. WK	Lpl.				X	
K 037	K	Köln	Braunsfeld	2. WK	R				X	
K 038	K	Köln	Butzweilerhof (1)	2. WK	Lpl.				X	
K 039	K	Köln	Butzweilerhof (2)	1. WK	Fl. MV					X
				2. WK	Fl. MV			X		
K 040	K	Köln	Dellbrück	2. WK	For.			X		
K 041	K	Köln	Ehrenfeld	2. WK	Fbr. E			X		
K 042	K	Köln	Godorf	2. WK	Fl. GF				X	
K 043	K	Köln	Heumar	2. WK	Fl. A				X	
K 044	K	Köln	Höhenberg	2. WK	Fl.				X	
K 045	K	Köln	Kalk	2. WK	Fbr. E		X			
K 046	K	Köln	Köln (1)	2. WK	Abf.				X	
K 047	K	Köln	Köln (2)	2. WK	Lpl.				X	
K 048	K	Köln	Köln (3)	2. WK	For.			X		
K 049	K	Köln	Köln (4)	2. WK	Fl.				X	
K 050	K	Köln	Königsforst	2. WK	Lpl.				X	
K 051	K	Köln	Lustheide	2. WK	Lpl.				X	
K 052	K	Köln	Niehl	1. WK	Üb. Tr	mit Fl.				X
				2. WK	Lpl. T			X		
K 053	K	Köln	Ostheim	2. WK	Fl. MV			X		

Verwaltungseinheit				Zeitraum und Nutzung			Dokumentiert in			
Lfd. Nr.	Kreis/	Gemeinde	Standort	1. / 2.	Kategorie	Unterkategorie	Akte	Vermerk	Hinweis	Erg.-Dok.
K 054	K	Köln	Wahn (1)	1. WK	Fbr. E	mit Abf. E, Lpl. EKm/CCm, Del. Km, For.				X
				2. WK	Fbr. E	mit Abf. E	X			
K 055	K	Köln	Wahn (2)	2. WK	Abf.	mit Lpl. EKm		X		
K 056	K	Köln	Wahn (3)	1. WK	Üb. Tr	mit Üb. Sc, For., Del Km, Lpl. CCm				X
				2. WK	Üb. Tr/Sc			X		
K 057	K	Köln	Wahn (4)	2. WK	Fl. GF				X	
K 058	LEV	Leverkusen	Küppersteg	1. WK	Fbr. M	mit Del. Km, Lpl. EKm				X
				2. WK	Fbr. E		X			
K 059	LEV	Leverkusen	Leverkusen	1. WK	Fbr. C/E	mit For. EKm, Lpl. EKm, Abf. E/C, Üb. Sc				X
				2. WK	Fbr. C/E	mit Lpl.	X			
K 060	LEV	Leverkusen	Leverkusen/Schlebusch	2. WK	Fbr. E	mit Abf., Lpl. Ekm	X			
K 061	LEV	Leverkusen	Schlebusch	1. WK	Fbr. E	mit Lpl. EKm, Abf. E, Del. Km				X
				2. WK	Fbr. E	mit Abf. E, Lpl. EKm	X			
K 062	o. Lok.	ohne Lokalisation	Lehnlar	2. WK	Lpl.				X	
K 063	SU	Königswinter	Eudenbach (1)	2. WK	Lpl.				X	
K 064	SU	Königswinter	Eudenbach (2)	2. WK	Fl. MV				X	
K 065	SU	Königswinter	Königswinter	2. WK	Fbr.	(oder Lpl.)		X		
K 066	SU	Lohmar	Agger	2. WK	For.				X	
K 067	SU	Lohmar	Lohmar	2. WK	Fbr.	(oder Lpl.)		X		
K 068	SU	Rheinbach	Peppenhoven	2. WK	Fl. GF				X	
K 069	SU	Rheinbach	Rheinbach	2. WK	Lpl.				X	
K 070	SU	Sankt Augustin	Hangelar	1. WK	Fl.					X
				2. WK	Fl. MV	mit Lpl., Üb. Sc	X			
K 071	SU	Swisttal	Buschhoven	2. WK	Üb. Fl				X	
K 072	SU	Swisttal	Dünstekoven	2. WK	Fl. GF				X	
K 073	SU	Swisttal	Odendorf	2. WK	Fl. GF				X	
K 074	SU	Swisttal	Straßfeld	2. WK	Fl.				X	
K 075	SU	Troisdorf	Troisdorf	1. WK	Fbr. E	mit Lpl. EKm, Abf. E				X
				2. WK	Fbr. E	mit Abf. E	X			
K 076	SU	Windeck	Groß Mittel (Mittel)	2. WK	Abf.			X		

Verwaltungseinheit				Zeitraum und Nutzung			Dokumentiert in			
Lfd. Nr.	Kreis/	Gemeinde	Standort	1. / 2.	Kategorie	Unterkategorie	Akte	Vermerk	Hinweis	Erg.-Dok.
K 077	GL	Bergisch-Gladbach	Bensberg (1)	2. WK	Fbr. E			X		
K 078	GL	Bergisch-Gladbach	Bensberg (2)	2. WK	Lpl.			X		
K 079	GL	Bergisch-Gladbach	Kürten	2. WK	Üb. Sc			X		
K 080	GL	Leichlingen	Leichlingen	2. WK	Fbr. M			X		
K 081	AC	Aachen	Aachen	1. WK	Fl.			X		
K 082	AC	Aachen	Aachen-Forst	1. WK	Üb. Sc			X		
K 083	AC	Herzogenrath	Herzogenrath	1. WK	Abf. E			X		
K 084	AC	Herzogenrath	Kohlscheid	1. WK	Fbr. M				X	
K 085	AC	Herzogenrath	Langenberg	1. WK	Lpl. EKm			X		
K 086	AC	Stolberg	Stolberg	1. WK	Fbr. M		X			
K 087	BN	Bonn	Bonn (2)	1. WK	Lpl. EKm			X		
K 088	BN	Bonn	Bonn (3)	1. WK	Üb. Tr				X	
K 089	DN	Düren	Birkesdorf	1. WK	Fbr. E	mit Abf. E	X			
K 090	DN	Düren	Düren (2)	1. WK	Fbr. E	mit Abf. E	X			
K 091	DN	Düren	Gürzenich	1. WK	Fbr. E	mit Lpl. EKm, Abf. E	X			
K 092	DN	Jülich	Jülich (3)	1. WK	Fbr. E			X		
K 093	DN	Kreuzau	Drove	1. WK	Üb. Tr	mit Üb. Sc	X			
K 094	DN	Kreuzau	Stockheim	1. WK	Üb. Sc			X		
K 095	DN	Linnich	Linnich	1. WK	Lpl. EKm			X		
K 096	DN	Merzenich	Girbelsrath	1. WK	Fl. GF			X		
K 097	DN	Nideggen	Wollersheim	1. WK	Üb. Sc			X		
K 098	DN	Nörvenich	Eschweiler	1. WK	Fl.			X		
K 099	EU	Mechernich	Eiserfey (1)	1. WK	Fbr. E	mit Lpl. EKm		X		
K 100	EU	Mechernich	Eiserfey (2)	1. WK	Fbr. E			X		
K 101	EU	Schleiden	Malsbenden (1)	1. WK	Fbr. E				X	
K 102	EU	Schleiden	Malsbenden (2)	1. WK	Fbr. E			X		
K 103	EU	Schleiden	Reinhardsau	1. WK	Fbr. E	mit Lpl. EKm		X		
K 104	GL	Bergisch-Gladbach	Bensberg (3)	1. WK	Fbr. E			X		
K 105	GL	Bergisch-Gladbach	Bergisch-Gladbach (1)	1. WK	Fbr. E			X		
K 106	GL	Bergisch-Gladbach	Bergisch-Gladbach (2)	1. WK	Fbr. M	mit Lpl. EKm		X		
K 107	GL	Bergisch-Gladbach	Lustheide (2)	1. WK	Lpl. EKm			X		
K 108	GL	Bergisch-Gladbach	Lustheide (3)	1. WK	Fbr. E	mit Abf. E, Lpl. EKm, Del. Km	X			
K 109	GL	Bergisch-Gladbach	Refrath (1)	1. WK	Fbr. M	mit Lpl. EKm		X		
K 110	GL	Bergisch-Gladbach	Refrath (2)	1. WK	Lpl. EKm			X		
K 111	GL	Bergisch-Gladbach	Refrath (3)	1. WK	Fbr. M		X			
K 112	GL	Kürten	Brücke	1. WK	Fbr. E			X		
K 113	GL	Kürten	Junkermühle	1. WK	Fbr. E	mit Lpl. EKm	X			
K 114	GL	Kürten	Olpe	1. WK	Fbr. M	mit Lpl. EKm		X		

Verwaltungseinheit				Zeitraum und Nutzung			Dokumentiert in			
Lfd. Nr.	Kreis/	Gemeinde	Standort	1. / 2.	Kategorie	Unterkategorie	Akte	Vermerk	Hinweis	Erg.-Dok.
K 115	GL	Odenthal	Aue	1. WK	Fbr. E	mit Lpl. EKm	X			
K 116	GL	Odenthal	Helenenthal	1. WK	Fbr. E	mit For. EKm, Lpl. EKm	X			
K 117	GL	Rösrath	Rösrath	1. WK	Fbr. E			X		
K 118	GL	Wermelskirchen	Loosenau	1. WK	Fbr. E			X		
K 119	GM	Engelskirchen	Ballenbrügge	1. WK	Fbr. E			X		
K 120	GM	Engelskirchen	Lambach	1. WK	Lpl. EKm			X		
K 121	GM	Engelskirchen	Ründeroth	1. WK	Fbr. E			X		
K 122	GM	Gummersbach	Derschlag	1. WK	Fbr. E			X		
K 123	GM	Gummersbach	Thal	1. WK	Fbr. E				X	
K 124	GM	Lindlar	Hausgrund (1)	1. WK	Fbr. E			X		
K 125	GM	Lindlar	Hausgrund (2)	1. WK	Fbr. E			X		
K 126	GM	Marienheide	Singern	1. WK	Fbr. E			X		
K 127	GM	Morsbach	Eugenienthal	1. WK	Fbr. E			X		
K 128	GM	Radevormwald	Wilhelmsthal	1. WK	Fbr. E	mit Lpl. EKm		X		
K 129	GM	Waldbröl	Benroth	1. WK	Fbr. E			X		
K 130	GM	Waldbröl	Waldbröl	1. WK	Lpl. EKm			X		
K 131	GM	Wipperfürth	Gogarten	1. WK	Lpl. EKm			X		
K 132	GM	Wipperfürth	Kerspe	1. WK	Lpl. EKm			X		
K 133	GM	Wipperfürth	Klüppelberg	1. WK	Fbr. E			X		
K 134	GM	Wipperfürth	Krommenohl	1. WK	Lpl. EKm			X		
K 135	GM	Wipperfürth	Neuenhammer	1. WK	Fbr. E			X		
K 136	GM	Wipperfürth	Oberkemmerich	1. WK	Fbr. E			X		
K 137	GM	Wipperfürth	Streppel	1. WK	Fbr. E			X		
K 138	K	Köln	Bickendorf	1. WK	Fl.			X		
K 139	K	Köln	Dellbrück (2)	1. WK	Fbr. E	mit Abf. E, Lpl. EKm	X			
K 140	K	Köln	Deutz	1. WK	Üb. Tr				X	
K 141	K	Köln	Dünnwald	1. WK	Üb. Tr				X	
K 142	K	Köln	Ehrenfeld (2)	1. WK	Lpl. EKm			X		
K 143	K	Köln	Eil (1)	1. WK	Fbr. M	mit Lpl. EKm	X			
K 144	K	Köln	Eil (2)	1. WK	Fbr. M			X		
K 145	K	Köln	Eil (3)	1. WK	Fbr. E			X		
K 146	K	Köln	Gremberg	1. WK	Lpl. EKm				X	
K 147	K	Köln	Kalk (2)	1. WK	Fbr. E			X		
K 148	K	Köln	Köln (5)	1. WK	Fbr. E	mit Del. Km/Cm	X			
K 149	K	Köln	Köln (6)	1. WK	Abf. E			X		
K 150	K	Köln	Köln (7)	1. WK	For.			X		
K 151	K	Köln	Köln (8)	1. WK	Üb. Tr				X	
K 152	K	Köln	Köln (9)	1. WK	Üb. Tr				X	
K 153	K	Köln	Merheim	1. WK	Fl.			X		
K 154	K	Köln	Ossendorf	1. WK	Lpl. EKm				X	
K 155	K	Köln	Poll	1. WK	Lpl. EKm			X		
K 156	K	Köln	Raderthal	1. WK	Lpl. EKm				X	
K 157	K	Köln	Riehl	1. WK	Üb. Tr	mit Üb. Sc			X	
K 158	K	Köln	Stammheim	1. WK	Lpl. EKm			X		
K 159	K	Köln	Wahn (5)	1. WK	For.			X		
K 160	K	Köln	Westhoven (1)	1. WK	Del. Km		X			

Verwaltungseinheit				Zeitraum und Nutzung			Dokumentiert in			
Lfd. Nr.	Kreis/	Gemeinde	Standort	1. / 2.	Kategorie	Unterkategorie	Akte	Vermerk	Hinweis	Erg.-Dok.
K 161	K	Köln	Westhoven (2)	1. WK	Del. Km			X		
K 162	K	Köln	Westhoven (3)	1. WK	Fbr. M	mit For. EKm		X		
K 163	K	Köln	Worringen	1. WK	Fbr. E	mit Abf. E		X		
K 164	K, GL	Köln, Kürten	Sürth	1. WK	Del. Km			X		
K 165	LEV	Leverkusen	Bürrig (1)	1. WK	Fbr. M			X		
K 166	LEV	Leverkusen	Bürrig (2)	1. WK	Fbr. E	mit Abf. E		X		
K 167	LEV	Leverkusen	Bürrigerheide	1. WK	Fbr. E	mit Abf. E, Del. Km	X			
K 168	LEV	Leverkusen	Eisholz	1. WK	Fbr. M			X		
K 169	LEV	Leverkusen	Opladen (1)	1. WK	Fbr. E	mit Del. Km, Lpl. EKm	X			
K 170	LEV	Leverkusen	Opladen (2)	1. WK	Fbr. E	mit Lpl. EKm		X		
K 171	LEV	Leverkusen	Schlebusch (2)	1. WK	Fbr. E	mit Lpl. EKm, For. EKm, Del. Km, Abf. E	X			
K 172	LEV	Leverkusen	Wiesdorferheide	1. WK	Fbr. E	mit Lpl. EKm, Abf. E		X		
K 173	o. Lok.	o. Lok.	Kerstenberg	1. WK	Lpl. EKm			X		
K 174	SU	Rheinbach	Rheinbach (2)	1. WK	Fbr. E	mit Abf. E		X		
K 175	SU	Ruppichteroth	Paulinenthal	1. WK	Fbr. E			X		
K 176	SU	Siegburg	Siegburg (1)	1. WK	Fbr. M	mit For. EKm, Del. Km	X			
K 177	SU	Siegburg	Siegburg (2)	1. WK	Lpl. EKm				X	
K 178	SU	Windeck	Elisenthal	1. WK	Fbr. E	mit Lpl. EKm	X			
K 179	SU	Windeck	Kolberg	1. WK	Lpl. EKm			X		

Regierungsbezirk Münster

M 001	BOT	Bottrop	Bottrop	2. WK	Lpl.				X	
M 002	BOT	Bottrop	Boy	2. WK	H				X	
M 003	BOT	Bottrop	Kirchhellen	2. WK	Fl. GF				X	
M 004	BOT	Bottrop	Kirchheller Heide	2. WK	Üb. Fl.				X	
M 005	BOT	Bottrop	Welheim	2. WK	H				X	
M 006	COE	Coesfeld	Coesfeld	2. WK	Fl. GF/A			X		
M 007	COE	Dülmen	Dülmen	2. WK	Lpl. T		X			
M 008	COE	Dülmen/Lüdinghausen	Borkenberge (1)	2. WK	Üb. Fl.				X	
M 009	COE	Dülmen/Lüdinghausen	Borkenberge (2)	2. WK	Fl. GF			X		
M 010	COE o. WAF	Coesfeld oder Oelde	Lette	2. WK	Fl. GF				X	
M 011	GE	Gelsenkirchen	Buer (1)	2. WK	Fl. MV			X		
M 012	GE	Gelsenkirchen	Buer (2)	2. WK	H				X	
M 013	GE	Gelsenkirchen	Buer (3)	2. WK	H				X	
M 014	GE	Gelsenkirchen	Erle	2. WK	Fl.				X	

Verwaltungseinheit				Zeitraum und Nutzung			Dokumentiert in			
Lfd. Nr.	Kreis/	Gemeinde	Standort	1. / 2.	Kategorie	Unterkategorie	Akte	Vermerk	Hinweis	Erg.-Dok.
M 015	GE	Gelsenkirchen	Gelsenkirchen (1)	2. WK	Fbr. E	(C geplant)		X		
M 016	GE	Gelsenkirchen	Gelsenkirchen (2)	2. WK	Fbr. E				X	
M 017	GE	Gelsenkirchen	Gelsenkirchen (3)	1. WK	Fl.					X
				2. WK	Fl. GF			X		
M 018	GE	Gelsenkirchen	Gelsenkirchen (4)	2. WK	H				X	
M 019	GE	Gelsenkirchen	Horst	2. WK	H				X	
M 020	GE	Gelsenkirchen	Rotthausen	2. WK	Fl. MV			X		
M 021	MS	Münster	Amelsbüren	2. WK	Lpl.				X	
M 022	MS	Münster	Handorf (1)	2. WK	Üb. FI			X		
M 023	MS	Münster	Handorf (2)	2. WK	Fl. MV	mit Lpl., Üb. Sc	X			
M 024	MS	Münster	Loddenheide	1. WK	Fl.					X
				2. WK	Fl. MV		X			
M 025	MS	Münster	Münster (1)	2. WK	Abf. E			X		
M 026	MS	Münster	Münster (2)	2. WK	Del.			X		
M 027	MS	Münster	Münster-Nord	2. WK	For.	mit Abf.		X		
M 028	RE	Castrop-Rauxel	Castrop-Rauxel	2. WK	H				X	
M 029	RE	Dorsten	Dorsten	2. WK	Fbr. E	(C geplant)	X			
M 030	RE	Dorsten	Wulfen	2. WK	Abf. E	mit Lpl. EKm	X			
M 031	RE	Gladbeck	Gladbeck	2. WK	H				X	
M 032	RE	Gladbeck	Zweckel	2. WK	Fbr. E		X			
M 033	RE	Haltern	Sythen (1)	1. WK	Fbr. E	mit Abf. E, Del. Km, Lpl. EKm				X
				2. WK	Fbr. E		X			
M 034	RE	Haltern	Sythen (2)	2. WK	Abf. E		X			
M 035	RE	Marl	Hüls (1)	2. WK	Fbr. C/E		X			
M 036	RE	Marl	Hüls (2)	2. WK	H				X	
M 037	RE	Recklinghausen	Brinkfortsheide	2. WK	Üb. Sc			X		
M 038	RE	Recklinghausen	Recklinghausen	2. WK	Fl. GF				X	
M 039	ST	Greven	Greven	2. WK	Lpl.				X	
M 040	ST	Greven	Hüttrup	2. WK	Fl. GF				X	
M 041	ST	Hopsten	Halverde	2. WK	Fl.				X	
M 042	ST	Hopsten	Hopsten	2. WK	Fl.			X		
M 043	ST	Hörstel	Dreierwalde	2. WK	Fl.				X	
M 044	ST	Ibbenbüren	Ibbenbüren	2. WK	Fl. GF				X	
M 045	ST	Ochtrup	Rothenberge (Ochtrup)	2. WK	Fl. A				X	
M 046	ST	Rheine	Rheine (1)	2. WK	Lpl.				X	
M 047	ST	Rheine	Rheine (2)	2. WK	Fl. GF			X		
M 048	ST	Rheine	Wadelheim	2. WK	Fl.				X	
M 049	ST	Wettringen	Wettringen	2. WK	Fl. GF			X		
M 050	ST	Lengerich	Lengerich	2. WK	Lpl.				X	
M 051	WAF	Ahlen	Ahlen	2. WK	Lpl.				X	
M 052	WAF	Beckum	Basel	2. WK	Fl.				X	
M 053	WAF	Warendorf	Warendorf	2. WK	Fl.				X	

Verwaltungseinheit				Zeitraum und Nutzung			Dokumentiert in			
Lfd. Nr.	Kreis/	Gemeinde	Standort	1. / 2.	Kategorie	Unterkategorie	Akte	Vermerk	Hinweis	Erg.-Dok.
M 054	BOR	Borken	Rhedebrügge	1. WK	Del. Km			X		
M 055	BOT	Bottrop	Bottrop (2)	1. WK	Fbr. M	mit Lpl. EKm, Del. Km, Üb. Sc	X			
M 056	COE	Coesfeld	Coesfeld (2)	1. WK	Fbr. E			X		
M 057	GE	Gelsenkirchen	Buer (4)	1. WK	Fbr. M			X		
M 058	GE	Gelsenkirchen	Gelsenkirchen (5)	1. WK	Fbr. M			X		
M 059	MS	Münster	Mauritzheide	1. WK	Abf. E	mit Lpl. EKm, Del. Km		X		
M 060	MS	Münster	Münster (3)	1. WK	Lpl. EKm			X		
M 061	RE	Castrop-Rauxel	Castrop-Rauxel (2)	1. WK	Fbr. E	mit For. EKm, Lpl. EKm, Abf. E	X			
M 062	RE	Castrop-Rauxel	Deininghausen (1)	1. WK	Lpl. EKm			X		
M 063	RE	Castrop-Rauxel	Deininghausen (2)	1. WK	Lpl. EKm			X		
M 064	RE	Haltern	Haardt	1. WK	Üb. Sc		X			
M 065	RE	Herten	Herten	1. WK	Fl. MV			X		
M 066	RE	Marl	Sinsen (1)	1. WK	Fbr. E	mit Lpl. EKm, Abf. E	X			
M 067	RE	Marl	Sinsen (2)	1. WK	Fbr. E	mit Lpl. EKm		X		
M 068	RE	Oer-Erkenschwick	Stimberg	1. WK	Üb. Sc			X		
M 069	RE	Recklinghausen	Recklinghausen (2)	1. WK	Lpl. EKm			X		
M 070	RE	Recklinghausen	Recklinghausen (3)	1. WK	Fbr. M			X		
M 071	RE	Recklinghausen	Recklinghausen (4)	1. WK	Lpl. EKm				X	
M 072	ST	Greven/Emsdetten	Hembergen	1. WK	Lpl. EKm		X			
M 073	ST	Neuenkirchen	Neuenkirchen	1. WK	Lpl. EKm	mit Del. Km		X		
o. Lok.	o. Lok.	o. Lok.	Hüttenwiese	1. WK	Fbr. E			X		

Rüstungs- und kriegsbedingte Altlast-Verdachtsflächen des Ersten und Zweiten Weltkrieges in Nordrhein-Westfalen: Standortinventar nach Kategorien

Art und Nutzung			Verwaltungseinheit				Dokumentiert in			
Kategorie	Unterka- tegorie	1./ 2. WK	Lfd. Nr.	Krei- s/ s/	Gemeinde	Standort	Akte	Ver- merk	Hin- weis	Erg.- Dok.
Fbr.		2. WK	A 007	DO	Dortmund	Dortmund (1)		X		
Fbr.	C geplant	2. WK	A 056	SO	Ense	Hünningen		X		
Fbr.		1. WK	A 084	BO	Bochum	Riemke		X		
Fbr.		1. WK	A 085	BO	Bochum	Wattenscheid		X		
Fbr.	oder Lpl.	2. WK	De 035	M	Porta- Westfalica	Neesen		X		
Fbr.		2. WK	De 045	PB	Salzkotten	Salzkotten			X	
Fbr.	Fbr. C geplant	2. WK	De/M 001	o. Lok.	o. Lok.	Teutoburger Wald		X		
Fbr.	E/C geplant	2. WK	Dü 005	DU	Duisburg	Hamborn	X			
Fbr.		1. WK	Dü 100	KR	Krefeld	Uerdingen (2)	X			
Fbr.		1. WK	Dü 102	ME	Haan	Haan (3)		X		
Fbr.	oder Lpl.	2. WK	K 065	SU	Königswinter	Königswinter		X		
Fbr.	oder Lpl.	2. WK	K 067	SU	Lohmar	Lohmar		X		
Fbr. C/E	mit Abf. C	2. WK	Dü 037	KR	Krefeld	Uerdingen	X			
Fbr. C/E		2. WK	Dü 077	W	Wuppertal	Elberfeld		X		
Fbr. C/E	mit For. EKm, Lpl. EKm, Abf. E/C, Üb. Sc	1. WK	K 059	LEV	Leverkusen	Leverkusen				X
Fbr. C/E	mit Lpl.	2. WK	K 059	LEV	Leverkusen	Leverkusen	X			
Fbr. C/E		2. WK	M 035	RE	Marl	Hüls (1)	X			
Fbr. E	mit Lpl. EKm	2. WK	A 006	DO	Dortmund	Derne	X			
Fbr. E	mit Abf. E	2. WK	A 041	OE	Attendorn	Attendorn		X		
Fbr. E	mit Lpl. EKm, For. EKm	1. WK	A 044	OE	Lenne- stadt	Förde				X
Fbr. E	mit Abf. E, Lpl. EKm	2. WK	A 044	OE	Lenne- stadt	Förde	X			
Fbr. E	mit Abf. E, Lpl. EKm, Del. Km	1. WK	A 047	SI	Burbach	Würgendorf				X
Fbr. E	mit Abf. E, Lpl. EKm	2. WK	A 047	SI	Burbach	Würgendorf	X			
Fbr. E		1. WK	A 050	SI	Hilchenbach	Helberhausen				X
Fbr. E		2. WK	A 050	SI	Hilchenbach	Helberhausen		X		
Fbr. E	mit Lpl. EKm, For. EKm	1. WK	A 052	SI	Wilnsdorf	Anzhausen				X
Fbr. E		2. WK	A 052	SI	Siegen	Anzhausen			X	
Fbr. E	mit Lpl. EKm	2. WK	A 053	SI	Siegen	Siegen (1)		X		
Fbr. E		1. WK	A 079	BO	Bochum	Bochum (3)		X		
Fbr. E		1. WK	A 081	BO	Bochum	Gerthe	X			

Art und Nutzung			Verwaltungseinheit				Dokumentiert in			
Kategorie	Unterkategorie	1./ 2. WK	Lfd. Nr.	Kreis/	Gemeinde	Standort	Akte	Vermerk	Hinweis	Erg.-Dok.
Fbr. E	mit Abf. E, Lpl. EKm, For. EKm	1. WK	A 082	BO	Bochum	Linden	X			
Fbr. E		1. WK	A 093	EN	Breckerfeld	Saale		X		
Fbr. E	mit Lpl. EKm	1. WK	A 100	EN	Witten	Bommern (1)	X			
Fbr. E		1. WK	A 105	EN	Witten	Witten (2)	X			
Fbr. E	mit Abf. E	1. WK	A 107	EN	Witten	Witten (4)	X			
Fbr. E		1. WK	A 109	HA	Hagen	Hagen (1)		X		
Fbr. E		1. WK	A 110	HA	Hagen	Hagen (2)		X		
Fbr. E	mit Del. Km, Abf. E, For. EKm	1. WK	A 111	HA	Hagen	Rummenohl	X			
Fbr. E	mit Abf. E, Lpl. EKm, Del. Km/CCm, For. EKm	1. WK	A 113	HSK	Brilon	Hoppecke	X			
Fbr. E		1. WK	A 114	HSK	Meschede	Hellern		X		
Fbr. E		1. WK	A 117	MK	Herscheid	Wäsche		X		
Fbr. E	mit For. EKm	1. WK	A 120	MK	Kierspe	Rönsahl (1)		X		
Fbr. E	mit Lpl. EKm	1. WK	A 121	MK	Kierspe	Rönsahl (2)	X			
Fbr. E		1. WK	A 122	MK	Kierspe	Rönsahl (3)		X		
Fbr. E		1. WK	A 123	MK	o. Lok.	Reppekoffen		X		
Fbr. E		1. WK	A 124	MK	o. Lok.	Wipper		X		
Fbr. E	mit Lpl. EKm, Abf. E	1. WK	A 125	MK	Schalksmühle	Dahlerbrück	X			
Fbr. E		1. WK	A 126	MK	Werdohl	Biesenberg		X		
Fbr. E		1. WK	A 127	MK, EN	Werdohl, Breckerfeld, Kierspe	Eicken		X		
Fbr. E		1. WK	A 128	o. Lok.	o. Lok.	Carlssee		X		
Fbr. E		1. WK	A 129	o. Lok.	o. Lok.	Hellenkentsiefen		X		
Fbr. E	mit Lpl. EKm	1. WK	A 130	SI	Erndtebrück	Erndtebrück	X			
Fbr. E		1. WK	A 134	SI	Siegen	Siegen (3)		X		
Fbr. E		1. WK	De 058	M	Porta Westfalica	Kleinenbremen (2)		X		
Fbr. E		2. WK	Dü 008	D	Düsseldorf	Düsseldorf (1)		X		
Fbr. E	C geplant	2. WK	Dü 009	D	Düsseldorf	Düsseldorf (2)	X			
Fbr. E	mit For. EKm	1. WK	Dü 018	D	Düsseldorf	Reisholz				X
Fbr. E	mit Abf.	2. WK	Dü 051	MH	Mülheim a. d. Ruhr	Saarn (1)	X			
Fbr. E		2. WK	Dü 056	OB	Oberhausen	Holten (1)	X			
Fbr. E		2. WK	Dü 069	WES	Kamp-Lintfort	Lintfort		X		
Fbr. E		1. WK	Dü 076	W	Wuppertal	Barmen				X
Fbr. E		2. WK	Dü 076	W	Wuppertal	Barmen		X		
Fbr. E		1. WK	Dü 077	W	Wuppertal	Elberfeld				X
Fbr. E		2. WK	Dü 078	W	Wuppertal	Ronsdorf (1)		X		

Art und Nutzung			Verwaltungseinheit				Dokumentiert in			
Kategorie	Unterka- tegorie	1./ 2. WK	Lfd. Nr.	Krei- s/	Gemeinde	Standort	Akte	Ver- merk	Hin- weis	Erg.- Dok.
Fbr. E	mit Abf. E	1. WK	Dü 082	D	Düsseldorf	Düsseldorf (8)		X		
Fbr. E		1. WK	Dü 084	D	Düsseldorf	Düsseldorf (10)		X		
Fbr. E		1. WK	Dü 086	D	Düsseldorf	Gerresheim		X		
Fbr. E	mit Abf. E	1. WK	Dü 093	E	Essen	Kray	X			
Fbr. E		1. WK	Dü 097	KR	Krefeld	Krefeld (3)		X		
Fbr. E	mit For. EKm, Del. Km, Abf. E, Lpl. EKm	1. WK	Dü 101	ME	Haan	Haan (2)		X		
Fbr. E		1. WK	Dü 111	NE	Neuss	Neuss (1)	X			
Fbr. E		1. WK	Dü 115	RS	Remscheid	Halbach		X		
Fbr. E		1. WK	Dü 116	RS	Remscheid	Lennep (1)		X		
Fbr. E	mit Abf. E	1. WK	Dü 121	W	Wuppertal	Barmen (2)	X			
Fbr. E		1. WK	Dü 126	W	Wuppertal	Elberfeld (3)		X		
Fbr. E		1. WK	Dü 128	W	Wuppertal	Elberfeld (5)		X		
Fbr. E		2. WK	K 041	K	Köln	Ehrenfeld		X		
Fbr. E		2. WK	K 045	K	Köln	Kalk	X			
Fbr. E	mit Abf. E, Lpl. EKm/CCm, Del. Km, For.	1. WK	K 054	K	Köln	Wahn (1)				X
Fbr. E	mit Abf. E	2. WK	K 054	K	Köln	Wahn (1)	X			
Fbr. E		2. WK	K 058	LEV	Leverkusen	Küppersteg	X			
Fbr. E	mit Abf., Lpl. Ekm	2. WK	K 060	LEV	Leverkusen	Leverkusen/ Schlebusch	X			
Fbr. E	mit Lpl. EKm, Abf. E, Del. Km	1. WK	K 061	LEV	Leverkusen	Schlebusch				X
Fbr. E	mit Abf. E, Lpl. EKm	2. WK	K 061	LEV	Leverkusen	Schlebusch	X			
Fbr. E	mit Lpl. EKm, Abf. E	1. WK	K 075	SU	Troisdorf	Troisdorf				X
Fbr. E	mit Abf. E	2. WK	K 075	SU	Troisdorf	Troisdorf	X			
Fbr. E		2. WK	K 077	GL	Bergisch- Gladbach	Bensberg (1)		X		
Fbr. E	mit Abf. E	1. WK	K 089	DN	Düren	Birkesdorf	X			
Fbr. E	mit Abf. E	1. WK	K 090	DN	Düren	Düren (2)	X			
Fbr. E	mit Lpl. EKm, Abf. E	1. WK	K 091	DN	Düren	Gürzenich		X		
Fbr. E		1. WK	K 092	DN	Jülich	Jülich (3)		X		
Fbr. E	mit Lpl. EKm	1. WK	K 099	EU	Mechernich	Eiserfey (1)		X		
Fbr. E		1. WK	K 100	EU	Mechernich	Eiserfey (2)		X		
Fbr. E		1. WK	K 101	EU	Schleiden	Malsbenden (1)			X	
Fbr. E		1. WK	K 102	EU	Schleiden	Malsbenden (2)		X		
Fbr. E	mit Lpl. EKm	1. WK	K 103	EU	Schleiden	Reinhardsau		X		
Fbr. E		1. WK	K 104	GL	Bergisch- Gladbach	Bensberg (3)		X		
Fbr. E		1. WK	K 105	GL	Bergisch- Gladbach	Bergisch- Gladbach (1)		X		

Art und Nutzung			Verwaltungseinheit				Dokumentiert in			
Kategorie	Unterkategorie	1./ 2. WK	Lfd. Nr.	Kreis /	Gemeinde	Standort	Akte	Vermerk	Hinweis	Erg.-Dok.
Fbr. E	mit Abf. E, Lpl. EKm, Del. Km	1. WK	K 108	GL	Bergisch-Gladbach	Lustheide (3)	X			
Fbr. E		1. WK	K 112	GL	Kürten	Brücke		X		
Fbr. E	mit Lpl. EKm	1. WK	K 113	GL	Kürten	Junkermühle	X			
Fbr. E	mit Lpl. EKm	1. WK	K 115	GL	Odenthal	Aue	X			
Fbr. E	mit For. EKm, Lpl. EKm	1. WK	K 116	GL	Odenthal	Helenenthal	X			
Fbr. E		1. WK	K 117	GL	Rösrath	Rösrath		X		
Fbr. E		1. WK	K 118	GL	Wermelskirchen	Loosenau		X		
Fbr. E		1. WK	K 119	GM	Engelskirchen	Ballenbrügge		X		
Fbr. E		1. WK	K 121	GM	Engelskirchen	Ründeroth		X		
Fbr. E		1. WK	K 122	GM	Gummersbach	Derschlag		X		
Fbr. E		1. WK	K 123	GM	Gummersbach	Thal			X	
Fbr. E		1. WK	K 124	GM	Lindlar	Hausgrund (1)		X		
Fbr. E		1. WK	K 125	GM	Lindlar	Hausgrund (2)		X		
Fbr. E		1. WK	K 126	GM	Marienheide	Singern		X		
Fbr. E		1. WK	K 127	GM	Morsbach	Eugenienthal		X		
Fbr. E	mit Lpl. EKm	1. WK	K 128	GM	Radevormwald	Wilhelmsthal		X		
Fbr. E		1. WK	K 129	GM	Waldbröl	Benroth		X		
Fbr. E		1. WK	K 133	GM	Wipperfürth	Klüppelberg		X		
Fbr. E		1. WK	K 135	GM	Wipperfürth	Neuenhammer		X		
Fbr. E		1. WK	K 136	GM	Wipperfürth	Oberkemmerich		X		
Fbr. E		1. WK	K 137	GM	Wipperfürth	Streppel		X		
Fbr. E	mit Abf. E, Lpl. EKm	1. WK	K 139	K	Köln	Dellbrück (2)	X			
Fbr. E		1. WK	K 145	K	Köln	Eil (3)		X		
Fbr. E		1. WK	K 147	K	Köln	Kalk (2)		X		
Fbr. E	mit Del. Km/Cm	1. WK	K 148	K	Köln	Köln (5)	X			
Fbr. E	mit Abf. E	1. WK	K 163	K	Köln	Worringen		X		
Fbr. E	mit Abf. E	1. WK	K 166	LEV	Leverkusen	Bürrig (2)		X		
Fbr. E	mit Abf. E, Del. Km	1. WK	K 167	LEV	Leverkusen	Bürrigerheide	X			
Fbr. E	mit Del. Km, Lpl. EKm	1. WK	K 169	LEV	Leverkusen	Opladen (1)	X			
Fbr. E	mit Lpl. EKm	1. WK	K 170	LEV	Leverkusen	Opladen (2)		X		
Fbr. E	mit Lpl. EKm, For. EKm, Del. Km, Abf. E	1. WK	K 171	LEV	Leverkusen	Schlebusch (2)	X			
Fbr. E	mit Lpl. EKm, Abf. E	1. WK	K 172	LEV	Leverkusen	Wiesdorferheide		X		
Fbr. E	mit Abf. E	1. WK	K 174	SU	Rheinbach	Rheinbach (2)		X		
Fbr. E		1. WK	K 175	SU	Ruppichteroth	Paulinenthal		X		
Fbr. E	mit Lpl. EKm	1. WK	K 178	SU	Windeck	Elisenthal	X			

Art und Nutzung			Verwaltungseinheit				Dokumentiert in			
Kategorie	Unter- kategorie	1./ 2. WK	Lfd. Nr.	Krei- s/ s/	Gemeinde	Standort	Akte	Ver- merk	Hin- weis	Erg.- Dok.
Fbr. E	(C ge- plant)	2. WK	M 015	GE	Gelsenkirchen	Gelsenkirchen (1)		X		
Fbr. E		2. WK	M 016	GE	Gelsenkirchen	Gelsenkirchen (2)			X	
Fbr. E	(C ge- plant)	2. WK	M 029	RE	Dorsten	Dorsten	X			
Fbr. E		2. WK	M 032	RE	Gladbeck	Zweckel	X			
Fbr. E	mit Abf. E, Del. Km, Lpl. EKm	1. WK	M 033	RE	Haltern	Sythen (1)				X
Fbr. E		2. WK	M 033	RE	Haltern	Sythen (1)	X			
Fbr. E		1. WK	M 056	COE	Coesfeld	Coesfeld (2)		X		
Fbr. E	mit For. EKm, Lpl. EKm, Abf. E	1. WK	M 061	RE	Castrop- Rauxel	Castrop-Rauxel (2)	X			
Fbr. E	mit Lpl. EKm, Abf. E	1. WK	M 066	RE	Marl	Sinsen (1)	X			
Fbr. E	mit Lpl. EKm	1. WK	M 067	RE	Marl	Sinsen (2)		X		
Fbr. E		1. WK	o. Lok.	o. Lok.	o. Lok.	Hüttenwiese		X		
Fbr. M	mit Üb. Sc, Lpl. EKm	2. WK	A 001	BO	Bochum	Bochum (1)	X			
Fbr. M	mit Üb. Sc, Lpl. EKm	2. WK	A 002	BO	Bochum	Bochum (2)		X		
Fbr. M		1. WK	A 006	DO	Dortmund	Derne				X
Fbr. M	mit Lpl. EKm, For.	2. WK	A 015	EN	Witten	Witten		X		
Fbr. M	mit Üb. Sc	2. WK	A 023	HSK	Arnsberg	Neheim-Hüsten		X		
Fbr. M		2. WK	A 032	MK	Iserlohn	Iserlohn (1)		X		
Fbr. M		2. WK	A 035	MK	Lüdenscheid	Lüdenscheid (1)		X		
Fbr. M		1. WK	A 038	MK	Menden	Menden (1)				X
Fbr. M	mit Lpl. EKm	2. WK	A 038	MK	Menden	Menden (1)	X			
Fbr. M		1. WK	A 053	SI	Siegen	Siegen (1)				X
Fbr. M	mit Lpl. EKm	1. WK	A 064	SO	Lippstadt	Lippstadt				X
Fbr. M	mit Lpl. EKm, Üb. Sc	2. WK	A 075	UN	Schwerte	Wandhofen	X			
Fbr. M	mit Lpl. EKm	1. WK	A 080	BO	Bochum	Bochum (4)		X		
Fbr. M		1. WK	A 091	DO	Dortmund	Dortmund (8)		X		
Fbr. M		1. WK	A 094	EN	Gevelsberg	Gevelsberg		X		
Fbr. M		1. WK	A 097	EN	Sprockhövel	Sprockhövel		X		
Fbr. M		1. WK	A 101	EN	Witten	Bommern (2)		X		
Fbr. M		1. WK	A 106	EN	Witten	Witten (3)		X		
Fbr. M	mit Lpl. EKm	1. WK	A 112	HER	Herne	Röhlinghausen	X			
Fbr. M	mit Lpl. EKm	1. WK	A 115	MK	Halver	Halver		X		
Fbr. M	mit For. EKm	1. WK	A 118	MK	Iserlohn	Iserlohn (3)		X		

Art und Nutzung			Verwaltungseinheit				Dokumentiert in			
Kategorie	Unterkategorie	1./ 2. WK	Lfd. Nr.	Kreis/	Gemeinde	Standort	Akte	Vermerk	Hinweis	Erg.-Dok.
Fbr. M		1. WK	A 119	MK	Kierspe	Kierspe		X		
Fbr. M		1. WK	A 131	SI	Hilchenbach	Haarhausen		X		
Fbr. M		1. WK	A 132	SI	o. Lok	Wallendorf		X		
Fbr. M		1. WK	A 133	SI	Siegen	Eiserfeld a. d. Sieg		X		
Fbr. M	mit For. EKm	1. WK	A 136	UN	Fröndenberg	Fröndenberg	X			
Fbr. M		1. WK	A 137	UN	Kamen	Kamen		X		
Fbr. M		1. WK	A 138	UN	Unna	Westhofen		X		
Fbr. M		2. WK	De 021	DT	Lage	Lage		X		
Fbr. M	mit Lpl. EKm	1. WK	De 028	M	Minden	Minden (1)				X
Fbr. M		2. WK	De 028	M	Minden	Minden (1)		X		
Fbr. M		1. WK	De 047	HF	Herford	Herford (2)		X		
Fbr. M	mit Lpl. EKm, For. EKm, Del. Km, Üb. Sc	1. WK	Dü 020	E	Essen	Essen (1)				X
Fbr. M		1. WK	Dü 034	KR	Krefeld	Linn (1)				X
Fbr. M	mit Lpl. EKm	2. WK	Dü 034	KR	Krefeld	Linn (1)	X			
Fbr. M	mit For. EKm, Üb. Sc, Del. Km	1. WK	Dü 081	D	Düsseldorf	Derendorf		X		
Fbr. M		1. WK	Dü 083	D	Düsseldorf	Düsseldorf (9)	X			
Fbr. M		1. WK	Dü 098	KR	Krefeld	Linn (3)		X		
Fbr. M		1. WK	Dü 103	ME	Haan	Haan (4)		X		
Fbr. M		1. WK	Dü 105	ME	Velbert	Neviges		X		
Fbr. M		1. WK	Dü 108	MH	Mülheim a. d. Ruhr	Saarn (3)		X		
Fbr. M	mit Lpl. EKm	1. WK	Dü 113	NE, VIE	Grevenbroich, Nettetal	Wevelinghofen (1)	X			
Fbr. M		1. WK	Dü 114	NE, VIE	Grevenbroich, Nettetal	Wevelinghofen (2)		X		
Fbr. M		1. WK	Dü 122	W	Wuppertal	Barmen (3)		X		
Fbr. M	mit Lpl. EKm	1. WK	Dü 125	W	Wuppertal	Elberfeld (2)	X			
Fbr. M		1. WK	Dü 129	W	Wuppertal	Langerfeld			X	
Fbr. M		1. WK	Dü 130	W	Wuppertal	Ronsdorf (3)		X		
Fbr. M	mit Lpl. EKm	1. WK	Dü 131	W	Wuppertal	Vohwinkel (1)	X			
Fbr. M		1. WK	Dü 132	W	Wuppertal	Vohwinkel (2)		X		
Fbr. M	mit Del. Km, Lpl. EKm	1. WK	K 058	LEV	Leverkusen	Küppersteg				X
Fbr. M		2. WK	K 080	GL	Leichlingen	Leichlingen		X		
Fbr. M		1. WK	K 084	AC	Herzogenrath	Kohlscheid			X	
Fbr. M		1. WK	K 086	AC	Stolberg	Stolberg	X			
Fbr. M	mit Lpl. EKm	1. WK	K 106	GL	Bergisch-Gladbach	Bergisch-Gladbach (2)		X		
Fbr. M	mit Lpl. EKm	1. WK	K 109	GL	Bergisch-Gladbach	Refrath (1)		X		
Fbr. M		1. WK	K 111	GL	Bergisch-Gladbach	Refrath (3)	X			

Art und Nutzung			Verwaltungseinheit				Dokumentiert in			
Kategorie	Unterkategorie	1./ 2. WK	Lfd. Nr.	Kreis/	Gemeinde	Standort	Akte	Vermerk	Hinweis	Erg.-Dok.
Fbr. M	mit Lpl. EKm	1. WK	K 114	GL	Kürten	Olpe		X		
Fbr. M	mit Lpl. EKm	1. WK	K 143	K	Köln	Eil (1)	X			
Fbr. M		1. WK	K 144	K	Köln	Eil (2)		X		
Fbr. M	mit For. EKm	1. WK	K 162	K	Köln	Westhoven (3)		X		
Fbr. M		1. WK	K 165	LEV	Leverkusen	Bürrig (1)		X		
Fbr. M		1. WK	K 168	LEV	Leverkusen	Eisholz		X		
Fbr. M	mit For. EKm, Del. Km	1. WK	K 176	SU	Siegburg	Siegburg (1)	X			
Fbr. M	mit Lpl. EKm, Del. Km, Üb. Sc	1. WK	M 055	BOT	Bottrop	Bottrop (2)	X			
Fbr. M		1. WK	M 057	GE	Gelsenkirchen	Buer (4)		X		
Fbr. M		1. WK	M 058	GE	Gelsenkirchen	Gelsenkirchen (5)		X		
Fbr. M		1. WK	M 070	RE	Recklinghausen	Recklinghausen (3)		X		
Abf.		2. WK	A 004	DO	Dortmund	Asseln			X	
Abf.		2. WK	A 008	DO	Dortmund	Dortmund (2)		X		
Abf.	mit Lpl.	2. WK	A 076	UN	Selm	Bork	X			
Abf.		2. WK	A 078	UN	Unna	Unna			X	
Abf.		2. WK	De 001	BI	Bielefeld	Bielefeld (1)			X	
Abf.	mit Lpl.	2. WK	De 012	HX	Warburg	Hardehausen		X		
Abf.		2. WK	De 029	M	Minden	Minden (2)			X	
Abf.	mit Lpl. EKm, Del. Km	2. WK	De 038	PB	Büren	Ringelstein/Harth	X			
Abf.		2. WK	Dü 010	D	Düsseldorf	Düsseldorf (3)			X	
Abf.		2. WK	Dü 015	D	Düsseldorf	Grafenberg			X	
Abf.		2. WK	Dü 046	ME	Velbert	Velbert		X		
Abf.		2. WK	Dü 052	MH	Mülheim a. d. Ruhr	Saarn (2)			X	
Abf.	mit Lpl. T	2. WK	Dü 075	WES	Xanten	Xanten		X		
Abf.		2. WK	K 002	AC	Aachen	Brand		X		
Abf.		2. WK	K 004	BN	Bonn	Bonn			X	
Abf.		2. WK	K 007	DN	Düren	Düren		X		
Abf.		2. WK	K 046	K	Köln	Köln (1)			X	
Abf.	mit Lpl. EKm	2. WK	K 055	K	Köln	Wahn (2)		X		
Abf.		2. WK	K 076	SU	Windeck	Groß Mittel (Mittel)		X		
Abf. C	mit Lpl. CCm	2. WK	K 006	BN	Bonn	Kottenforst		X		
Abf. E		2. WK	A 070	SO	Werl	Werl (1)		X		
Abf. E	mit Lpl. EKm	2. WK	De 002	BI	Bielefeld	Bielefeld (2)		X		
Abf. E	mit Lpl. CCm/EKm	2. WK	De 025	M	Espelkamp	Espelkamp	X			
Abf. E	mit Del. Km	1. WK	De 049	HX	Brakel	Brakel		X		
Abf. E	mit Lpl. EKm, Üb. Sc	2. WK	Dü 020	E	Essen	Essen (1)	X			

Art und Nutzung		Verwaltungseinheit					Dokumentiert in			
Kategorie	Unterkategorie	1./ 2. WK	Lfd. Nr.	Kreis/	Gemeinde	Standort	Akte	Vermerk	Hinweis	Erg.-Dok.
Abf. E	mit For. EKm, Lpl. EKm	1. WK	Dü 107	MH	Mülheim a. d. Ruhr	Mülheim a. d. Ruhr (2)		X		
Abf. E		1. WK	K 083	AC	Herzogenrath	Herzogenrath		X		
Abf. E		1. WK	K 149	K	Köln	Köln (6)		X		
Abf. E		2. WK	M 025	MS	Münster	Münster (1)		X		
Abf. E	mit Lpl. EKm	2. WK	M 030	RE	Dorsten	Wulfen	X			
Abf. E		2. WK	M 034	RE	Haltern	Sythen (2)	X			
Abf. E	mit Lpl. EKm, Del. Km	1. WK	M 059	MS	Münster	Mauritzheide		X		
Lpl.		2. WK	A 003	BO	Bochum	Zillertal			X	
Lpl.		2. WK	A 013	DO	Dortmund	Niederhofen			X	
Lpl.	mit Üb. Sc	2. WK	A 063	SO	Lippstadt	Lämmerbach		X		
Lpl.		2. WK	A 065	SO	Möhnesee	Büecke		X		
Lpl.		2. WK	A 077	UN	Unna	Heeren		X		
Lpl.		2. WK	De 022	DT	Lemgo	Lemgo		X		
Lpl.	mit Üb. Sc	2. WK	Dü 007	DU	Duisburg	Wedau		X		
Lpl.		2. WK	Dü 016	D	Düsseldorf	Kalkum			X	
Lpl.		2. WK	Dü 023	E	Essen	Kupferdreh			X	
Lpl.		2. WK	Dü 045	ME	Velbert	Tönisheide		X		
Lpl.		2. WK	Dü 053	NE	Grevenbroich	Gustorf			X	
Lpl.		2. WK	Dü 055	NE	Korschenbroich	Raderbroich			X	
Lpl.		2. WK	Dü 063	WES	Alpen	Alpen (1)		X		
Lpl.		2. WK	Dü 070	WES	Moers	Baerl			X	
Lpl.		2. WK	Dü 072	WES	Moers	Rheinkamp		X		
Lpl.		2. WK	Dü 080	W	Wuppertal	Wuppertal			X	
Lpl.		2. WK	K 008	DN	Jülich	Jülich (1)		X		
Lpl.		2. WK	K 014	BM	Bergheim	Bergheim			X	
Lpl.		2. WK	K 019	BM	Erfstadt	Liblar			X	
Lpl.		2. WK	K 021	BM	Kerpen	Blatzheim			X	
Lpl.		2. WK	K 022	BM	Kerpen	Horrem			X	
Lpl.		2. WK	K 023	BM	Kerpen	Kerpen			X	
Lpl.		2. WK	K 026	EU	Bad Münstereifel	Münstereifel		X		
Lpl.		2. WK	K 029	EU	Euskirchen	Euskirchen (1)		X		
Lpl.		2. WK	K 031	EU	Nettersheim	Pesch-Roderath		X		
Lpl.		2. WK	K 036	HS	Geilenkirchen	Tevern			X	
Lpl.		2. WK	K 038	K	Köln	Butzweilerhof (1)			X	
Lpl.		2. WK	K 047	K	Köln	Köln (2)			X	
Lpl.		2. WK	K 050	K	Köln	Königsforst			X	
Lpl.		2. WK	K 051	K	Köln	Lustheide			X	
Lpl.		2. WK	K 062	o. Lok.	ohne Lokalisation	Lehnlar			X	
Lpl.		2. WK	K 063	SU	Königswinter	Eudenbach (1)			X	
Lpl.		2. WK	K 069	SU	Rheinbach	Rheinbach			X	
Lpl.		2. WK	K 078	GL	Bergisch-Gladbach	Bensberg (2)		X		
Lpl.		2. WK	M 001	BOT	Bottrop	Bottrop			X	
Lpl.		2. WK	M 021	MS	Münster	Amelsbüren			X	
Lpl.		2. WK	M 039	ST	Greven	Greven			X	

Art und Nutzung			Verwaltungseinheit				Dokumentiert in			
Kategorie	Unter- kategorie	1./ 2. WK	Lfd. Nr.	Krei- s/ s/	Gemeinde	Standort	Akte	Ver- merk	Hin- weis	Erg.- Dok.
Lpl.		2. WK	M 046	ST	Rheine	Rheine (1)			X	
Lpl.		2. WK	M 050	ST	Lengerich	Lengerich			X	
Lpl.		2. WK	M 051	WAF	Ahlen	Ahlen			X	
Lpl. CCm		2. WK	A 019	HAM	Hamm	Mark		X		
Lpl. CCm		2. WK	A 039	MK	Menden	Menden (2)		X		
Lpl. CCm		2. WK	A 068	SO	Soest	Soest		X		
Lpl. CCm		2. WK	De 015	DT	Bad Salzuflen	Bad Salzuflen			X	
Lpl. EKm		2. WK	A 014	EN	Witten	Herbede (Bommerholz)		X		
Lpl. EKm		2. WK	A 016	HA	Hagen	Delstern		X		
Lpl. EKm		2. WK	A 033	MK	Iserlohn	Iserlohn (2)		X		
Lpl. EKm		2. WK	A 054	SI	Siegen	Siegen (2)		X		
Lpl. EKm		2. WK	A 059	SO	Geseke	Ehringhausen		X		
Lpl. EKm		2. WK	A 061	SO	Geseke	Störmede (1)		X		
Lpl. EKm		2. WK	A 064	SO	Lippstadt	Lippstadt		X		
Lpl. EKm		1. WK	A 083	BO	Bochum	Querenburg	X			
Lpl. EKm		1. WK	A 086	BO	Bochum	Weitmar		X		
Lpl. EKm		1. WK	A 088	DO	Dortmund	Asseim (2)		X		
Lpl. EKm		1. WK	A 089	DO	Dortmund	Barop			X	
Lpl. EKm		1. WK	A 095	EN	Hattingen	Dumberg	X			
Lpl. EKm		1. WK	A 098	EN	Witten	Bommerholz (1)		X		
Lpl. EKm		1. WK	A 099	EN	Witten	Bommerholz (2)		X		
Lpl. EKm		1. WK	A 102	EN	Witten	Stockum (1)		X		
Lpl. EKm		1. WK	A 103	EN	Witten	Stockum (2)		X		
Lpl. EKm		1. WK	A 104	EN	Witten	Stockum (3)		X		
Lpl. EKm		1. WK	A 108	EN	Witten	Witten (5)		X		
Lpl. EKm		1. WK	A 116	MK	Halver	Osenberg		X		
Lpl. EKm		1. WK	De 003	BI	Bielefeld	Bielefeld (3)				X
Lpl. EKm		1. WK	De 052	LIP	Detmold	Detmold (4)	X			
Lpl. EKm		1. WK	De 055	M	Minden	Minden (4)		X		
Lpl. EKm		1. WK	De 056	M	Minden	Minden (5)		X		
Lpl. EKm		1. WK	De 057	M	Porta Westfalica	Kleinenbremen (1)		X		
Lpl. EKm		2. WK	Dü 001	DU	Duisburg	Beeck		X		
Lpl. EKm		2. WK	Dü 011	D	Düsseldorf	Düsseldorf (4)		x		
Lpl. EKm		1. WK	Dü 085	D	Düsseldorf	Düsseldorf (11)		X		
Lpl. EKm		1. WK	Dü 088	D	Düsseldorf	Reisholz (2)		X		
Lpl. EKm	mit Üb. Sc	1. WK	Dü 090	E	Essen	Altendorf			X	
Lpl. EKm		1. WK	Dü 091	E	Essen	Heide	X			
Lpl. EKm		1. WK	Dü 092	E	Essen	Hespertal		X		
Lpl. EKm		1. WK	Dü 095	KLE	Kleve	Schürpoll		X		
Lpl. EKm		1. WK	Dü 112	NE	Neuss	Neuss (2)			X	
Lpl. EKm		1. WK	Dü 117	RS	Remscheid	Lennepe (2)		X		
Lpl. EKm		1. WK	Dü 123	W	Wuppertal	Beyenburg		X		
Lpl. EKm		1. WK	Dü 124	W	Wuppertal	Dornap		X		
Lpl. EKm		1. WK	Dü 127	W	Wuppertal	Elberfeld (4)		X		
Lpl. EKm	mit Del. Km	1. WK	Dü 135	WES	Wesel	Wesel (2)		X		
Lpl. EKm		1. WK	K 085	AC	Herzogenrath	Langenberg		X		
Lpl. EKm		1. WK	K 087	BN	Bonn	Bonn (2)		X		
Lpl. EKm		1. WK	K 095	DN	Linnich	Linnich		X		
Lpl. EKm		1. WK	K 107	GL	Bergisch- Gladbach	Lustheide (2)		X		
Lpl. EKm		1. WK	K 110	GL	Bergisch Gladbach	Refrath (2)		X		

Art und Nutzung			Verwaltungseinheit					Dokumentiert in			
Kategorie	Unterkategorie	1./ 2. WK	Lfd. Nr.	Kreis/	Gemeinde	Standort	Akte	Vermerk	Hinweis	Erg.-Dok.	
Lpl. EKm		1. WK	K 120	GM	Engelskirchen	Lambach		X			
Lpl. EKm		1. WK	K 130	GM	Waldbröl	Waldbröl		X			
Lpl. EKm		1. WK	K 131	GM	Wipperfürth	Gogarten		X			
Lpl. EKm		1. WK	K 132	GM	Wipperfürth	Kerspe		X			
Lpl. EKm		1. WK	K 134	GM	Wipperfürth	Krommenohl		X			
Lpl. EKm		1. WK	K 146	K	Köln	Gremberg			X		
Lpl. EKm		1. WK	K 154	K	Köln	Ossendorf			X		
Lpl. EKm		1. WK	K 155	K	Köln	Poll		X			
Lpl. EKm		1. WK	K 156	K	Köln	Raderthal			X		
Lpl. EKm		1. WK	K 158	K	Köln	Stammheim		X			
Lpl. EKm		1. WK	K 173	o. Lok.	o. Lok.	Kerstenberg		X			
Lpl. EKm		1. WK	K 177	SU	Siegburg	Siegburg (2)			X		
Lpl. EKm		1. WK	K 179	SU	Windeck	Kolberg		X			
Lpl. EKm		1. WK	K 142	K	Köln	Ehrenfeld (2)		X			
Lpl. EKm		1. WK	M 060	MS	Münster	Münster (3)		X			
Lpl. EKm		1. WK	M 062	RE	Castrop-Rauxel	Deininghausen (1)		X			
Lpl. EKm		1. WK	M 063	RE	Castrop-Rauxel	Deininghausen (2)		X			
Lpl. EKm		1. WK	M 069	RE	Recklinghausen	Recklinghausen (2)		X			
Lpl. EKm		1. WK	M 071	RE	Recklinghausen	Recklinghausen (4)			X		
Lpl. EKm		1. WK	M 072	ST	Greven/Emsdetten	Hembergen	X				
Lpl. EKm	mit Del. Km	1. WK	M 073	ST	Neuenkirchen	Neuenkirchen		X			
Lpl. T		2. WK	A 066	SO	Rüthen	Rüthen (1)	X				
Lpl. T		2. WK	De 009	HX	Bad Driburg	Neuenheerse	X				
Lpl. T		2. WK	De 036	M	Preußisch Oldendorf	Preußisch Oldendorf	X				
Lpl. T		2. WK	Dü 012	D	Düsseldorf	Düsseldorf (5)		x			
Lpl. T		2. WK	Dü 042	ME	Monheim	Monheim (1)		X			
Lpl. T		2. WK	K 052	K	Köln	Niehl		X			
Lpl. T		2. WK	M 007	COE	Dülmen	Dülmen	X				
For.	mit Lpl. EKm	2. WK	Dü 040	ME	Hilden	Hilden (1)		X			
For.		2. WK	Dü 049	MH	Mülheim a. d. Ruhr	Kleinbrahm			X		
For.		2. WK	K 005	BN	Bonn	Dransdorf	X				
For.		2. WK	K 048	K	Köln	Köln (3)		X			
For.		2. WK	K 066	SU	Lohmar	Agger			X		
For.		1. WK	K 150	K	Köln	Köln (7)		X			
For.		1. WK	K 159	K	Köln	Wahn (5)		X			
For.		2. WK	Dü 033	KR	Krefeld	Krefeld (2)	X				
For.	mit Abf.	2. WK	M 027	MS	Münster	Münster-Nord		X			
For. EKm	mit Lpl. EKm	1. WK	A 087	BO	Bochum	Wiemelhausen		X			
For. EKm	mit Lpl. EKm	1. WK	A 090	DO	Dortmund	Dortmund (7)		X			
For. EKm	mit Lpl. EKm	1. WK	A 096	EN	Hattingen	Weiper		X			
For.		2. WK	Dü 013	D	Düsseldorf	Düsseldorf (6)		x			
For.		2. WK	Dü 038	ME	Haan	Gruiten-Braaken	X				

Art und Nutzung			Verwaltungseinheit				Dokumentiert in			
Kategorie	Unterkategorie	1./ 2. WK	Lfd. Nr.	Kreis/	Gemeinde	Standort	Akte	Vermerk	Hinweis	Erg.-Dok.
For.		2. WK	K 040	K	Köln	Dellbrück		X		
Del.		2. WK	De 008	HF	Herford	Herford		X		
Del.		2. WK	De 011	HK	Warburg	Daseburg		X		
Del.		2. WK	M 026	MS	Münster	Münster (2)		X		
Del. Km		1. WK	A 092	DO	Dortmund	Dortmund (9)		X		
Del. Km		2. WK	De 033	M	Petershagen	Petershagen		X		
Del. Km		1. WK	Dü 104	ME	Haan	Haan (5)		X		
Del. Km		1. WK	Dü 106	MG	Mönchengladbach	Rheydt	X			
Del. Km		1. WK	K 160	K	Köln	Westhoven (1)	X			
Del. Km		1. WK	K 161	K	Köln	Westhoven (2)		X		
Del. Km		1. WK	K 164	K, GL	Köln, Kürten	Sürth		X		
Del. Km		1. WK	M 054	BOR	Borken	Rhedebrügge		X		
Del., For.		2. WK	Dü 068	WES	Hünxe	Hünxe		X		
Üb. FI		2. WK	A 034	MK	Iserlohn	Sümmern			X	
Üb. FI		2. WK	A 036	MK	Lüdenscheid	Lüdenscheid (2)		X		
Üb. FI		2. WK	A 057	SO	Erwitte	Eikeloh			X	
Üb. FI		2. WK	Dü 025	E	Essen	Steele-Horst			X	
Üb. FI		2. WK	Dü 029	KLE	Kerken	Nieukerk-Eyll			X	
Üb. FI		2. WK	Dü 048	MH	Mülheim a. d. Ruhr	Holthausen			X	
Üb. FI		2. WK	Dü 064	WES	Alpen	Alpen (2)			X	
Üb. FI		2. WK	K 016	BM	Elsdorf	Elsdorf			X	
Üb. FI		2. WK	K 071	SU	Swisttal	Buschhoven			X	
Üb. FI		2. WK	M 004	BOT	Bottrop	Kirchheller Heide			X	
Üb. FI		2. WK	M 008	COE	Dülmen/Lüdinghausen	Borkenberge (1)			X	
Üb. FI		2. WK	M 022	MS	Münster	Handorf (1)		X		
Üb. Sc		2. WK	A 025	HSK	Meschede	Berge		X		
Üb. Sc		2. WK	A 030	HSK	Sundern	Wildewiese	X			
Üb. Sc		2. WK	A 037	MK	Lüdenscheid	Lüdenscheid (3)		X		
Üb. Sc		2. WK	A 042	OE	Finnentrop	Bamenohl		X		
Üb. Sc		2. WK	A 043	OE	Finnentrop	Glinge		X		
Üb. Sc		2. WK	A 055	SO	Ense	Brünningsen		X		
Üb. Sc		2. WK	A 069	SO	Warstein	Warstein		X		
Üb. Sc	mit Lpl.	2. WK	De 003	BI	Bielefeld	Bielefeld (3)	X			
Üb. Sc		2. WK	De 017	DT	Detmold	Detmold (1)		X		
Üb. Sc		2. WK	De 018	DT	Detmold	Detmold (2)		X		
Üb. Sc		2. WK	De 020	DT	Detmold	Diddesen		X		
Üb. Sc		1. WK	De 059	PB	Lichtenau	Torfbruch			X	
Üb. Sc	mit Lpl.	2. WK	Dü 036	KR	Krefeld	Traar		X		
Üb. Sc		1. WK	Dü 087	D	Düsseldorf	Oberkassel		X		
Üb. Sc		1. WK	Dü 096	KLE	Rheurdt	Schaephuysen		X		
Üb. Sc		1. WK	Dü 110	NE	Dormagen	Dormagen		X		
Üb. Sc		1. WK	Dü 118	SG	Solingen	Höhscheid		X		
Üb. Sc		1. WK	Dü 119	SG	Solingen	Solingen (1)		X		
Üb. Sc		1. WK	Dü 120	SG	Solingen	Solingen (2)		X		
Üb. Sc		1. WK	Dü 133	WES	Kamp-Lintfort	Leucht	X			
Üb. Sc		2. WK	K 079	GL	Bergisch-Gladbach	Kürten		X		
Üb. Sc		1. WK	K 082	AC	Aachen	Aachen-Forst		X		

Art und Nutzung		Verwaltungseinheit					Dokumentiert in			
Kategorie	Unterka- tegorie	1./ 2. WK	Lfd. Nr.	Krei s/ /	Gemeinde	Standort	Akte	Ver- merk	Hin- weis	Erg.- Dok.
Üb. Sc		1. WK	K 094	DN	Kreuzau	Stockheim		X		
Üb. Sc		1. WK	K 097	DN	Nideggen	Wollersheim		X		
Üb. Sc		2. WK	M 037	RE	Reckling- hausen	Brinkfortsheide		X		
Üb. Sc		1. WK	M 064	RE	Haltern	Haardt	X			
Üb. Sc		1. WK	M 068	RE	Oer- Erkenschwick	Stimberg		X		
Üb. Sc/Fl		2. WK	De 014	DT	Augustdorf	Augustdorf		X		
Üb. Tr		1. WK	A 135	SO	Lippstadt	Lippstadt (2)		X		
Üb. Tr		2. WK	De 030	M	Minden	Minden (3)		X		
Üb. Tr	mit Fl.	1. WK	De 044	PB	Paderborn	Senne/ Sennelager				X
Üb. Tr	mit Abf. E, Lpl. EKm/ CCm, For.	2. WK	De 044	PB	Paderborn	Senne/ Sennelager	X			
Üb. Tr	mit Üb. Sc	1. WK	De 046	BI	Bielefeld	Brackwede			X	
Üb. Tr		1. WK	De 048	HF	Herford	Herford (3)		X		
Üb. Tr		1. WK	De 050	HX	Steinheim	Steinheim		X		
Üb. Tr		1. WK	De 051	HX	Warburg	Warburg (2)		X		
Üb. Tr		1. WK	De 053	LIP	Detmold	Detmold (5)		X		
Üb. Tr		1. WK	De 054	LIP	Lemgo	Lemgo (2)		X		
Üb. Tr		1. WK	Dü 089	DU	Duisburg	Hochemmerich		X		
Üb. Tr	mit Fl.	1. WK	Dü 099	KR	Krefeld	Traar (2)		X		
Üb. Tr	mit Üb. Sc	1. WK	Dü 109	MH	Mülheim a. d. Ruhr	Saarn (4)			X	
Üb. Tr	mit Üb. Sc, For EKm	1. WK	Dü 134	WES	Voerde	Friedrichsfeld		X		
Üb. Tr	mit Üb. Sc	1. WK	Dü 136	WES	Xanten	Xanten (2)		X		
Üb. Tr	mit Fl.	1. WK	K 052	K	Köln	Niehl				X
Üb. Tr	mit Üb. Sc, For., Del Km, Lpl. CCm	1. WK	K 056	K	Köln	Wahn (3)				X
Üb. Tr		1. WK	K 088	BN	Bonn	Bonn (3)			X	
Üb. Tr	mit Üb. Sc	1. WK	K 093	DN	Kreuzau	Drove	X			
Üb. Tr		1. WK	K 140	K	Köln	Deutz			X	
Üb. Tr		1. WK	K 141	K	Köln	Dünnwald			X	
Üb. Tr		1. WK	K 151	K	Köln	Köln (8)			X	
Üb. Tr		1. WK	K 152	K	Köln	Köln (9)			X	
Üb. Tr	mit Üb. Sc	1. WK	K 157	K	Köln	Riehl			X	
Üb. Tr		1. WK	Dü/K /De	ME/ K/ WES /PB	Ratingen, Xanten, Ensen, Wünnenberg	Fürstenberg		X		
Üb. Tr		1. WK	De/A	LIP, MK	Blomberg, Meinerzhagen	Blomberg		X		
Üb. Tr		1. WK	De/M	PB, ST, BOR	Büren, Stadtlohn, Gescher, Lotte	Büren		X		
Üb. Tr/Sc		2. WK	A 031	MK	Hemer	Deilinghofen		X		
Üb. Tr/Sc		2. WK	K 056	K	Köln	Wahn (3)		X		
Fl.	mit Üb. Sc, Lpl.	2. WK	A 005	DO	Dortmund	Brackel	X			

Art und Nutzung			Verwaltungseinheit				Dokumentiert in			
Kategorie	Unterkategorie	1./ 2. WK	Lfd. Nr.	Kreis/	Gemeinde	Standort	Akte	Vermerk	Hinweis	Erg.-Dok.
Fl.		2. WK	A 040	MK	Werdohl	Vogelsang			X	
Fl.		2. WK	A 046	SI	Burbach	Lippe			X	
Fl.		2. WK	A 067	SO	Rüthen	Rüthen (2)			X	
Fl.		2. WK	De 024	M	Bad Oeynhaus en	Bad Oeynhaus en			X	
Fl.		2. WK	De 026	M	Lübbecke	Lübbecke			X	
Fl.		2. WK	De 027	M	Minden	Hahlen			X	
Fl.		1. WK	De 031	M	Minden	Minderheide				X
Fl.		2. WK	De 034	M	Porta-Westfalica	Costedt			X	
Fl.		1. WK	De 037	PB	Bad Lippspringe	Lippspringe				X
Fl.		2. WK	De 039	PB	Paderborn	Dahl			X	
Fl.		2. WK	De 042	PB	Paderborn	Paderborn (2)			X	
Fl.		1. WK	Dü 017	D	Düsseldorf	Lohausen				X
Fl.		2. WK	Dü 027	KLE	Goch	Goch			X	
Fl.		2. WK	Dü 028	KLE	Kalkar	Wissel			X	
Fl.		2. WK	Dü 030	KLE	Weeze	Weeze		X		
Fl.		2. WK	Dü 031	KR	Krefeld	Bockum			X	
Fl.		1. WK	Dü 032	KR	Krefeld	Krefeld (1)				X
Fl.		2. WK	Dü 035	KR	Krefeld	Linn (2)			X	
Fl.		2. WK	Dü 039	ME	Haan	Haan			X	
Fl.		2. WK	Dü 041	ME	Hilden	Hilden (2)			X	
Fl.		2. WK	Dü 054	NE	Kaarst	Kaarst			X	
Fl.		1. WK	Dü 060	OB	Oberhausen	Sterkrade				X
Fl.		2. WK	Dü 060	OB	Oberhausen	Sterkrade		X		
Fl.		2. WK	Dü 079	W	Wuppertal	Ronsdorf (2)			X	
Fl.		1. WK	Dü 094	KLE	Kleve	Kleve		X		
Fl.		2. WK	K 001	AC	Aachen	Aachen-Merzbrück			X	
Fl.		1. WK	K 009	DN	Jülich	Jülich (2)				X
Fl.		2. WK	K 009	DN	Jülich	Jülich (2)			X	
Fl.		2. WK	K 010	DN	Niederzier	Niederzier			X	
Fl.		2. WK	K 011	DN	Nörvenich	Nörvenich			X	
Fl.		2. WK	K 012	DN	Vettweiß	Kelz			X	
Fl.		2. WK	K 017	BM	Eisdorf	Etzweiler			X	
Fl.		2. WK	K 027	EU	Blankenheim	Blankenheimer Dorf			X	
Fl.		2. WK	K 032	EU	Schleiden	Schleiden			X	
Fl.		2. WK	K 044	K	Köln	Höhenberg			X	
Fl.		2. WK	K 049	K	Köln	Köln (4)			X	
Fl.		1. WK	K 070	SU	Sankt Augustin	Hangelar				X
Fl.		2. WK	K 074	SU	Swisttal	Straßfeld			X	
Fl.		1. WK	K 081	AC	Aachen	Aachen		X		
Fl.		1. WK	K 098	DN	Nörvenich	Eschweiler		X		
Fl.		1. WK	K 138	K	Köln	Bickendorf		X		
Fl.		1. WK	K 153	K	Köln	Merheim		X		
Fl.		2. WK	M 014	GE	Gelsenkirchen	Erle			X	
Fl.		1. WK	M 017	GE	Gelsenkirchen	Gelsenkirchen (3)				X
Fl.		1. WK	M 024	MS	Münster	Loddenheide				X
Fl.		2. WK	M 041	ST	Hopsten	Halverde			X	
Fl.		2. WK	M 042	ST	Hopsten	Hopsten		X		

Art und Nutzung			Verwaltungseinheit				Dokumentiert in			
Kategorie	Unterkategorie	1./ 2. WK	Lfd. Nr.	Kreis/	Gemeinde	Standort	Akte	Vermerk	Hinweis	Erg.-Dok.
Fl.		2. WK	M 043	ST	Hörstel	Dreierwalde			X	
Fl.		2. WK	M 048	ST	Rheine	Wadelheim			X	
Fl.		2. WK	M 052	WAF	Beckum	Basel			X	
Fl.		2. WK	M 053	WAF	Warendorf	Warendorf			X	
Fl.		1. WK	De 041	PB	Paderborn	Paderborn (1)				X
Fl. A		2. WK	De 040	PB	Paderborn	Goldgrund			X	
Fl. A		2. WK	De 043	PB	Paderborn	Paderborn (3)			X	
Fl. A		2. WK	Dü 061	VIE	Brüggen	Bracht			X	
Fl. A		2. WK	Dü 062	VIE	Schwalmtal	Ungerath			X	
Fl. A		2. WK	Dü 073	WES	Wesel	Bislich			X	
Fl. A		2. WK	K 043	K	Köln	Heumar			X	
Fl. A		2. WK	M 045	ST	Ochtrup	Rothenberge (Ochtrup)			X	
Fl. GF		2. WK	A 017	HA	Hagen	Emst			X	
Fl. GF		2. WK	A 018	HAM	Hamm	Hamm		X		
Fl. GF		2. WK	A 024	HSK	Brilon	Greitenberg			X	
Fl. GF		2. WK	A 026	HSK	Meschede	Heimberg		X		
Fl. GF	mit Üb. Sc	2. WK	A 027	HSK	Meschede	Schüren	X			
Fl. GF		2. WK	A 028	HSK	Schmallenberg	Ahberg			X	
Fl. GF		2. WK	A 029	HSK	Schmallenberg	Romberg-Robecke			X	
Fl. GF		2. WK	A 045	SI	Bad Berleburg	Weidenhausen		X		
Fl. GF		2. WK	A 048	SI	Eisern	Eiserne Hardt (Eisernhardt)			X	
Fl. GF		2. WK	A 049	SI	Erndtebrück	Schameder		X		
Fl. GF		2. WK	A 051	SI	Kreuztal	Ferndorf			X	
Fl. GF	mit Üb. Sc	2. WK	A 058	SO	Geseke	Brenker Mark	X			
Fl. GF		2. WK	A 060	SO	Geseke	Geseke			X	
Fl. GF		2. WK	A 073	UN	Bönen	Bönen			X	
Fl. GF		2. WK	A 074	UN	Holzwickede	Hengsen			X	
Fl. GF		2. WK	De 004	BI	Bielefeld	Bielefeld (4)		X		
Fl. GF		2. WK	De 005	BI	Bielefeld	Brackwede		X		
Fl. GF		2. WK	De 010	HX	Höxter	Höxter		X		
Fl. GF		2. WK	De 013	HX	Warburg	Warburg			X	
Fl. GF		2. WK	De 016	DT	Barntrop	Barntrop			X	
Fl. GF		2. WK	De 023	DT	Oerlinghausen	Oerlinghausen			X	
Fl. GF		2. WK	De 031	M	Minden	Minderheide	X			
Fl. GF		2. WK	De 032	M	Petershagen	Hävern			X	
Fl. GF		2. WK	Dü 002	DU	Duisburg	Bissingheim			X	
Fl. GF		2. WK	Dü 019	D	Düsseldorf	Zeppenheim			X	
Fl. GF		2. WK	Dü 024	E	Essen	Mintard			X	
Fl. GF		2. WK	Dü 044	ME	Velbert	Langenberg			X	
Fl. GF		2. WK	Dü 066	WES	Dinslaken	Dinslaken (10 km NE)			X	
Fl. GF		2. WK	Dü 067	WES	Hamminkeln	Hamminkeln			X	
Fl. GF		2. WK	K 003	AL	Alsdorf	Weiden		X		
Fl. GF		2. WK	K 013	BM	Bedburg	Kirch-Troisdorf			X	
Fl. GF		2. WK	K 018	BM	Erfstadt	Gymnich			X	
Fl. GF		2. WK	K 028	EU	Dahlem	Schmidtheim			X	
Fl. GF		2. WK	K 030	EU	Euskirchen	Euskirchen (2)		X		
Fl. GF		2. WK	K 033	HS	Geilenkirchen	Gillrath			X	
Fl. GF		2. WK	K 034	HS	Geilenkirchen	Heinsberg			X	
Fl. GF		2. WK	K 035	HS	Geilenkirchen	Puffendorf			X	
Fl. GF		2. WK	K 042	K	Köln	Godorf			X	

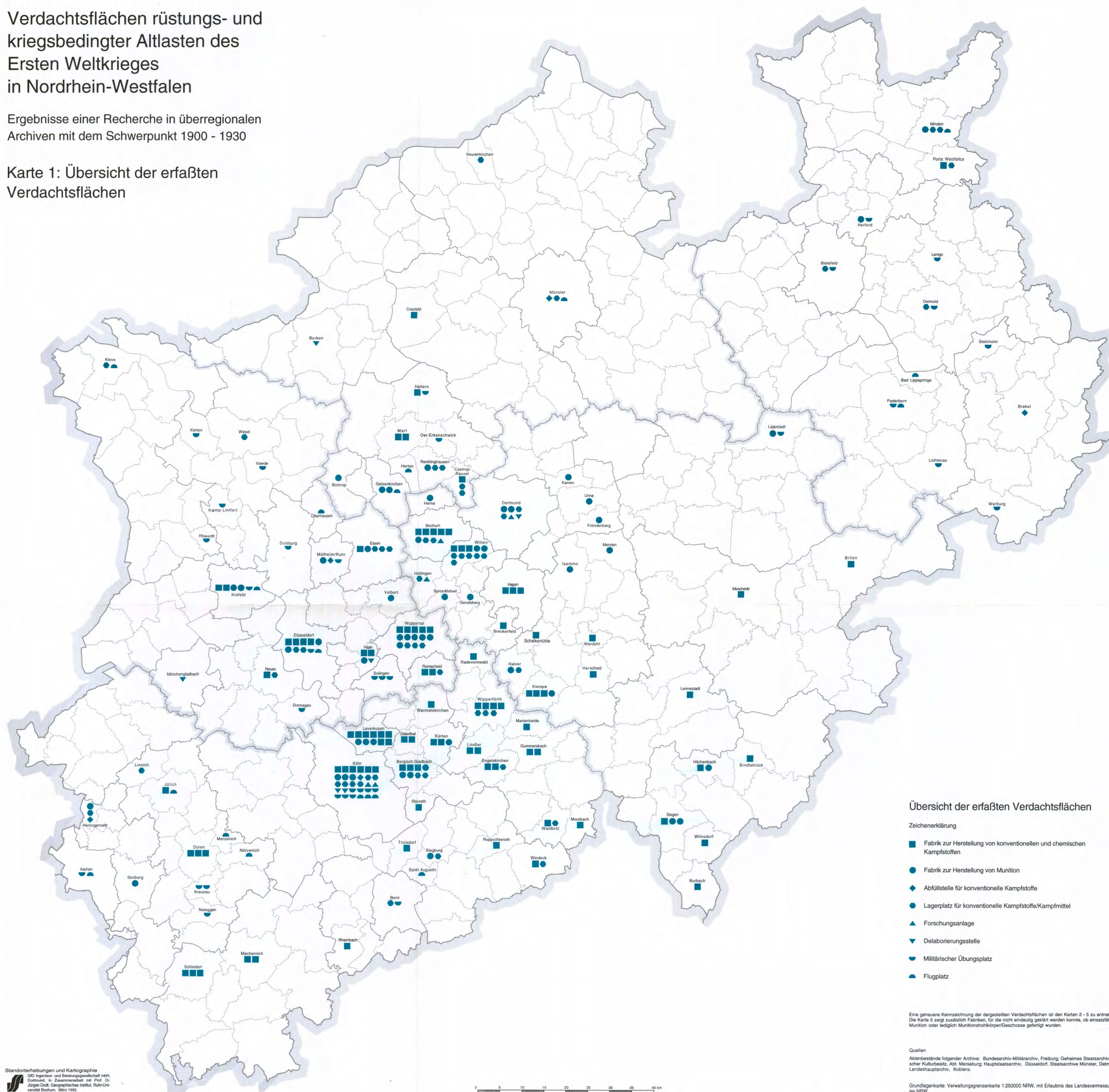
Art und Nutzung			Verwaltungseinheit				Dokumentiert in			
Kategorie	Unterkategorie	1./ 2. WK	Lfd. Nr.	Kreis/	Gemeinde	Standort	Akte	Vermerk	Hinweis	Erg.-Dok.
FI. GF		2. WK	K 057	K	Köln	Wahn (4)			X	
FI. GF		2. WK	K 068	SU	Rheinbach	Peppenhoven			X	
FI. GF		2. WK	K 072	SU	Swisttal	Dünstekoven			X	
FI. GF		2. WK	K 073	SU	Swisttal	Odendorf			X	
FI. GF		1. WK	K 096	DN	Merzenich	Girbelsrath		X		
FI. GF		2. WK	M 003	BOT	Bottrop	Kirchhellen			X	
FI. GF		2. WK	M 009	COE	Dülmen/ Lüdinghausen	Borkenberge (2)		X		
FI. GF		2. WK	M 010	COE o. WAF	Coesfeld oder Oelde	Lette			X	
FI. GF		2. WK	M 017	GE	Gelsenkirchen	Gelsenkirchen (3)		X		
FI. GF		2. WK	M 038	RE	Reckling- hausen	Recklinghausen			X	
FI. GF		2. WK	M 040	ST	Greven	Hütterup			X	
FI. GF		2. WK	M 044	ST	Ibbenbüren	Ibbenbüren			X	
FI. GF		2. WK	M 047	ST	Rheine	Rheine (2)		X		
FI. GF		2. WK	M 049	ST	Wettringen	Wettringen		X		
FI. GF/A		2. WK	Dü 074	WES	Wesel	Wesel			X	
FI. GF/A		2. WK	M 006	COE	Coesfeld	Coesfeld		X		
FI. MV		2. WK	A 009	DO	Dortmund	Dortmund (3)			X	
FI. MV		2. WK	A 062	SO	Geseke	Störmede (2)	X			
FI. MV	mit Üb. Sc	2. WK	A 071	SO	Werl	Werl (2)		X		
FI. MV		2. WK	De 006	GT	Gütersloh	Gütersloh		X		
FI. MV	mit Lpl., Üb. Sc	2. WK	De 007	GT	Rietberg	Mastholte	X			
FI. MV		2. WK	De 019	DT	Detmold	Detmold (3)		X		
FI. MV		2. WK	De 037	PB	Bad Lippspringe	Lippspringe			X	
FI. MV		2. WK	De 041	PB	Paderborn	Paderborn (1)	X			
FI. MV		2. WK	Dü 003	DU	Duisburg	Duisburg (1)			X	
FI. MV		2. WK	Dü 017	D	Düsseldorf	Lohausen		X		
FI. MV		2. WK	Dü 032	KR	Krefeld	Krefeld (1)		X		
FI. MV		2. WK	Dü 047	MG	Mönchen- gladbach	Mönchengladba- ch		X		
FI. MV		2. WK	Dü 050	MH	Mülheim a. d. Ruhr	Mülheim		X		
FI. MV		2. WK	Dü 065	WES	Alpen	Bönninghardt		X		
FI. MV		1. WK	K 039	K	Köln	Butzweilerhof (2)				X
FI. MV		2. WK	K 039	K	Köln	Butzweilerhof (2)		X		
FI. MV		2. WK	K 053	K	Köln	Ostheim		X		
FI. MV		2. WK	K 064	SU	Königswinter	Eudenbach (2)			X	
FI. MV	mit Lpl., Üb. Sc	2. WK	K 070	SU	Sankt Augustin	Hangelar	X			
FI. MV		2. WK	M 011	GE	Gelsenkirchen	Buer (1)		X		
FI. MV		2. WK	M 020	GE	Gelsenkirchen	Rotthausen		X		
FI. MV	mit Lpl., Üb. Sc	2. WK	M 023	MS	Münster	Handorf (2)	X			
FI. MV		2. WK	M 024	MS	Münster	Loddenheide	X			
FI. MV		1. WK	M 065	RE	Herten	Herten		X		
H		2. WK	A 010	DO	Dortmund	Dortmund (4)			X	
H		2. WK	A 011	DO	Dortmund	Dortmund (5)			X	

Art und Nutzung			Verwaltungseinheit				Dokumentiert in			
Kategorie	Unterkategorie	1./ 2. WK	Lfd. Nr.	Kreis/	Gemeinde	Standort	Akte	Vermerk	Hinweis	Erg.-Dok.
H		2. WK	A 020	HER	Herne	Herne			X	
H		2. WK	A 021	HER	Herne	Wanne-Eickel (1)			X	
H		2. WK	A 022	HER	Herne	Wanne-Eickel (2)			X	
H		2. WK	A 072	UN	Bergkamen	Bergkamen			X	
H		2. WK	Dü 006	DU	Duisburg	Homburg			X	
H		2. WK	Dü 021	E	Essen	Essen (2)			X	
H		2. WK	Dü 022	E	Essen	Essen (3)			X	
H		2. WK	Dü 057	OB	Oberhausen	Holten (2)			X	
H		2. WK	Dü 058	OB	Oberhausen	Holten (3)			X	
H		2. WK	Dü 059	OB	Oberhausen	Holten (4)			X	
H		2. WK	Dü 071	WES	Moers	Meerbeck			X	
H		2. WK	K 015	BM	Brühl	Roddergrube			X	
H		2. WK	K 020	BM	Hürth	Knapsack			X	
H		2. WK	K 024	BM	Wesseling	Wesseling (1)			X	
H		2. WK	K 025	BM	Wesseling	Wesseling (2)			X	
H		2. WK	M 002	BOT	Bottrop	Boy			X	
H		2. WK	M 005	BOT	Bottrop	Welheim			X	
H		2. WK	M 012	GE	Gelsenkirchen	Buer (2)			X	
H		2. WK	M 013	GE	Gelsenkirchen	Buer (3)			X	
H		2. WK	M 018	GE	Gelsenkirchen	Gelsenkirchen (4)			X	
H		2. WK	M 019	GE	Gelsenkirchen	Horst			X	
H		2. WK	M 028	RE	Castrop- Rauxel	Castrop-Rauxel			X	
H		2. WK	M 031	RE	Gladbeck	Gladbeck			X	
H		2. WK	M 036	RE	Marl	Hüls (2)			X	
R		2. WK	A 012	DO	Dortmund	Dortmund (6)			X	
R		2. WK	Dü 004	DU	Duisburg	Duisburg (2)			X	
R		2. WK	Dü 014	D	Düsseldorf	Düsseldorf (7)			X	
R		2. WK	Dü 018	D	Düsseldorf	Reisholz			X	
R		2. WK	Dü 026	KLE	Emmerich	Emmerich			X	
R		2. WK	Dü 043	ME	Monheim	Monheim (2)			X	
R		2. WK	K 037	K	Köln	Braunsfeld			X	

Verdachtsflächen rüstungs- und kriegsbedingter Altlasten des Ersten Weltkrieges in Nordrhein-Westfalen

Ergebnisse einer Recherche in überregionalen Archiven mit dem Schwerpunkt 1900 - 1930

Karte 1: Übersicht der erfaßten Verdachtsflächen



Übersicht der erfaßten Verdachtsflächen

Zeichenerklärung

- Fabrik zur Herstellung von konventionellen und chemischen Kampfstoffen
- Fabrik zur Herstellung von Munition
- ◆ Abfüllstelle für konventionelle Kampfstoffe
- ▲ Lagerplatz für konventionelle Kampfstoffe/Kampfmittel
- ▲ Forschungsanlage
- ▼ Dekontaminierungsstelle
- ◐ Militärischer Übungsplatz
- ✈ Flugplatz

Eine genauere Kennzeichnung der dargestellten Verdachtsflächen ist den Karten 2 - 5 zu entnehmen. Die Karte 5 zeigt zusätzlich Fabriken, für die nicht eindeutig geklärt werden konnte, ob einsatzfähige Munition oder lediglich Munitionshohlrörper/Geschosse gefertigt wurden.

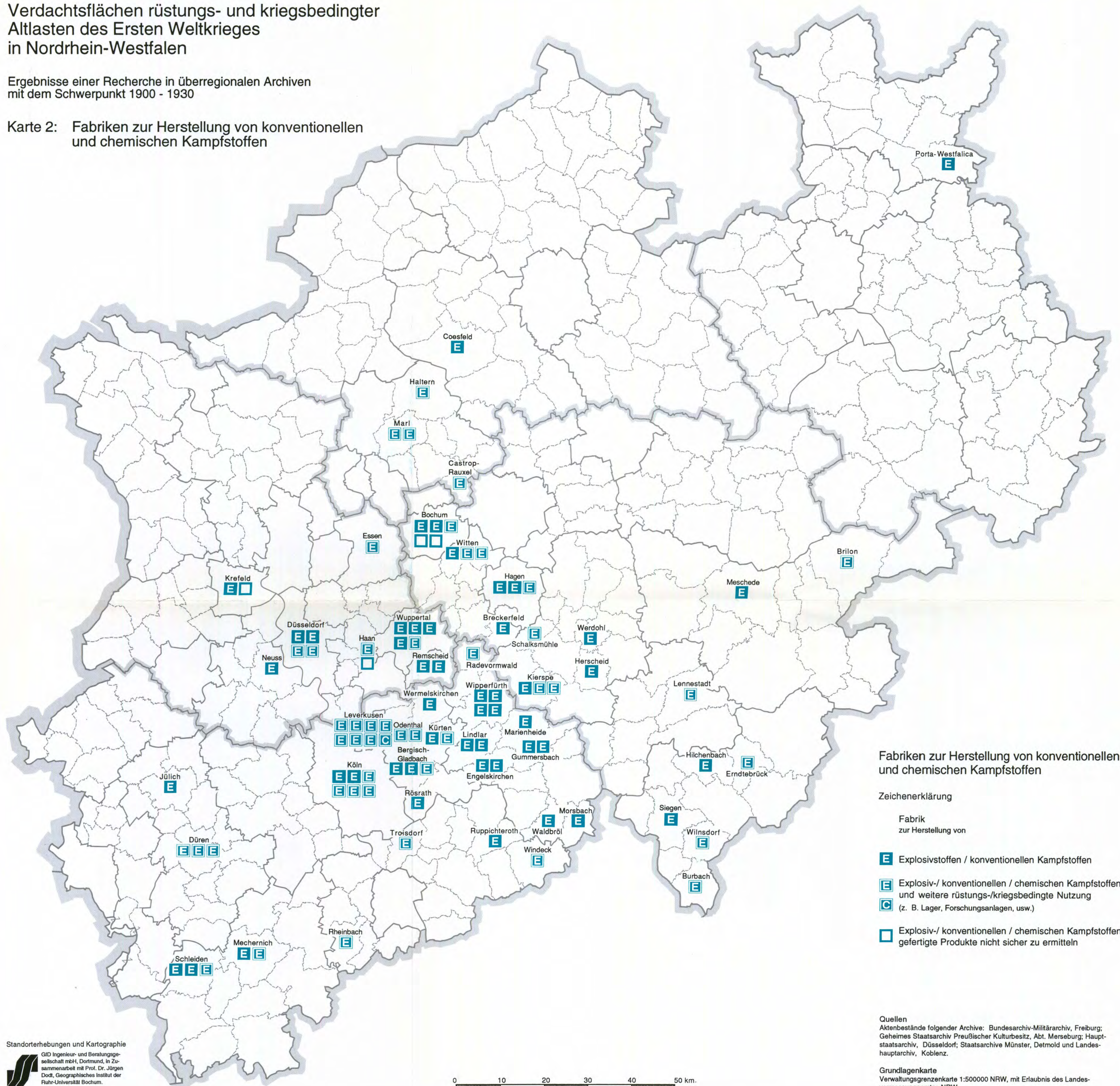
Quellen
 Aktenbestände folgender Archive: Bundesarchiv-Militärarchiv, Freiburg; Geheimes Staatsarchiv Preußischer Kulturbesitz, Abt. Merseburg; Hauptstaatsarchiv, Düsseldorf; Staatsarchive Münster, Detmold und Landeshauptarchiv, Koblenz.

Grundlagenkarte: Verwaltungsgrenzenkarte 1:250000 NRW, mit Erlaubnis des Landesvermessungsamtes NRW

Verdachtsflächen rüstungs- und kriegsbedingter Altlasten des Ersten Weltkrieges in Nordrhein-Westfalen

Ergebnisse einer Recherche in überregionalen Archiven
mit dem Schwerpunkt 1900 - 1930

Karte 2: Fabriken zur Herstellung von konventionellen
und chemischen Kampfstoffen



Fabriken zur Herstellung von konventionellen und chemischen Kampfstoffen

Zeichenerklärung

Fabrik
zur Herstellung von

- E** Explosivstoffen / konventionellen Kampfstoffen
- EE** Explosiv-/ konventionellen / chemischen Kampfstoffen
und weitere rüstungs-/kriegsbedingte Nutzung
(z. B. Lager, Forschungsanlagen, usw.)
- EEC** Explosiv-/ konventionellen / chemischen Kampfstoffen:
gefertigte Produkte nicht sicher zu ermitteln

Quellen

Aktenbestände folgender Archive: Bundesarchiv-Militärarchiv, Freiburg;
Geheimes Staatsarchiv Preußischer Kulturbesitz, Abt. Merseburg; Haupt-
staatsarchiv, Düsseldorf; Staatsarchive Münster, Detmold und Landes-
hauptarchiv, Koblenz.

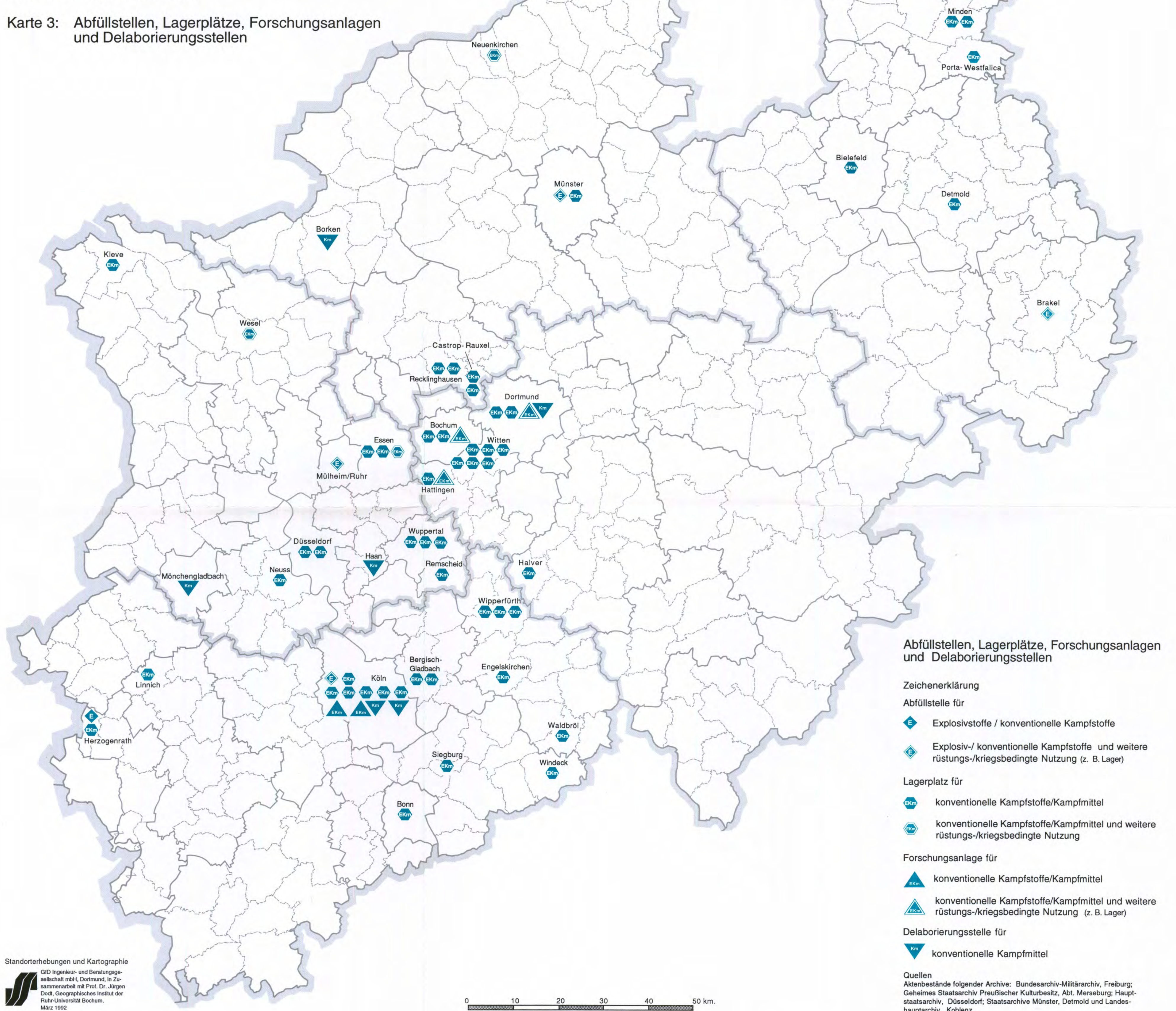
Grundlagenkarte

Verwaltungsgrenzenkarte 1:500000 NRW, mit Erlaubnis des Landes-
vermessungsamtes NRW

Verdachtsflächen rüstungs- und kriegsbedingter Altlasten des Ersten Weltkrieges in Nordrhein-Westfalen

Ergebnisse einer Recherche in überregionalen Archiven mit dem Schwerpunkt 1900 - 1930

Karte 3: Abfüllstellen, Lagerplätze, Forschungsanlagen und Delaborierungsstellen



Abfüllstellen, Lagerplätze, Forschungsanlagen und Delaborierungsstellen

Zeichenerklärung

Abfüllstelle für

- Explosivstoffe / konventionelle Kampfstoffe
- Explosiv-/ konventionelle Kampfstoffe und weitere rüstungs-/kriegsbedingte Nutzung (z. B. Lager)

Lagerplatz für

- konventionelle Kampfstoffe/Kampfmittel
- konventionelle Kampfstoffe/Kampfmittel und weitere rüstungs-/kriegsbedingte Nutzung

Forschungsanlage für

- konventionelle Kampfstoffe/Kampfmittel
- konventionelle Kampfstoffe/Kampfmittel und weitere rüstungs-/kriegsbedingte Nutzung (z. B. Lager)

Delaborierungsstelle für

- konventionelle Kampfmittel

Quellen

Aktenbestände folgender Archive: Bundesarchiv-Militärarchiv, Freiburg; Geheimes Staatsarchiv Preußischer Kulturbesitz, Abt. Merseburg; Hauptstaatsarchiv, Düsseldorf; Staatsarchive Münster, Detmold und Landeshauptarchiv, Koblenz.

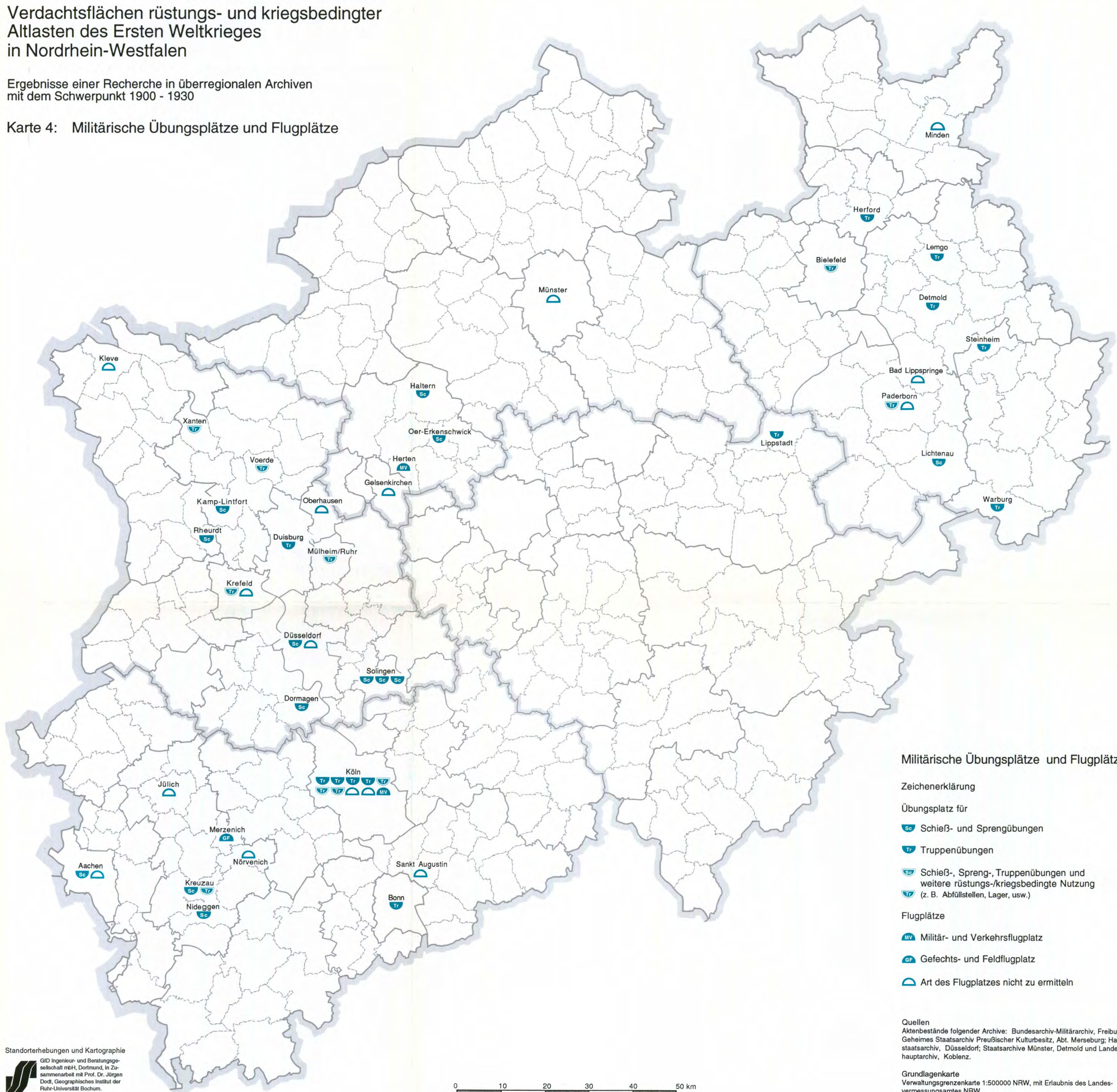
Grundlagenkarte

Verwaltungsgrenzenkarte 1:500000 NRW, mit Erlaubnis des Landesvermessungsamtes NRW

Verdachtsflächen rüstungs- und kriegsbedingter Altlasten des Ersten Weltkrieges in Nordrhein-Westfalen

Ergebnisse einer Recherche in überregionalen Archiven mit dem Schwerpunkt 1900 - 1930

Karte 4: Militärische Übungsplätze und Flugplätze



Militärische Übungsplätze und Flugplätze

Zeichenerklärung

Übungsplatz für

- Schieß- und Sprengübungen
- Truppenübungen
- Schieß-, Spreng-, Truppenübungen und weitere rüstungs-/kriegsbedingte Nutzung (z. B. Abfüllstellen, Lager, usw.)

Flugplätze

- Militär- und Verkehrsflugplatz
- Gefechts- und Feldflugplatz
- Art des Flugplatzes nicht zu ermitteln

Quellen

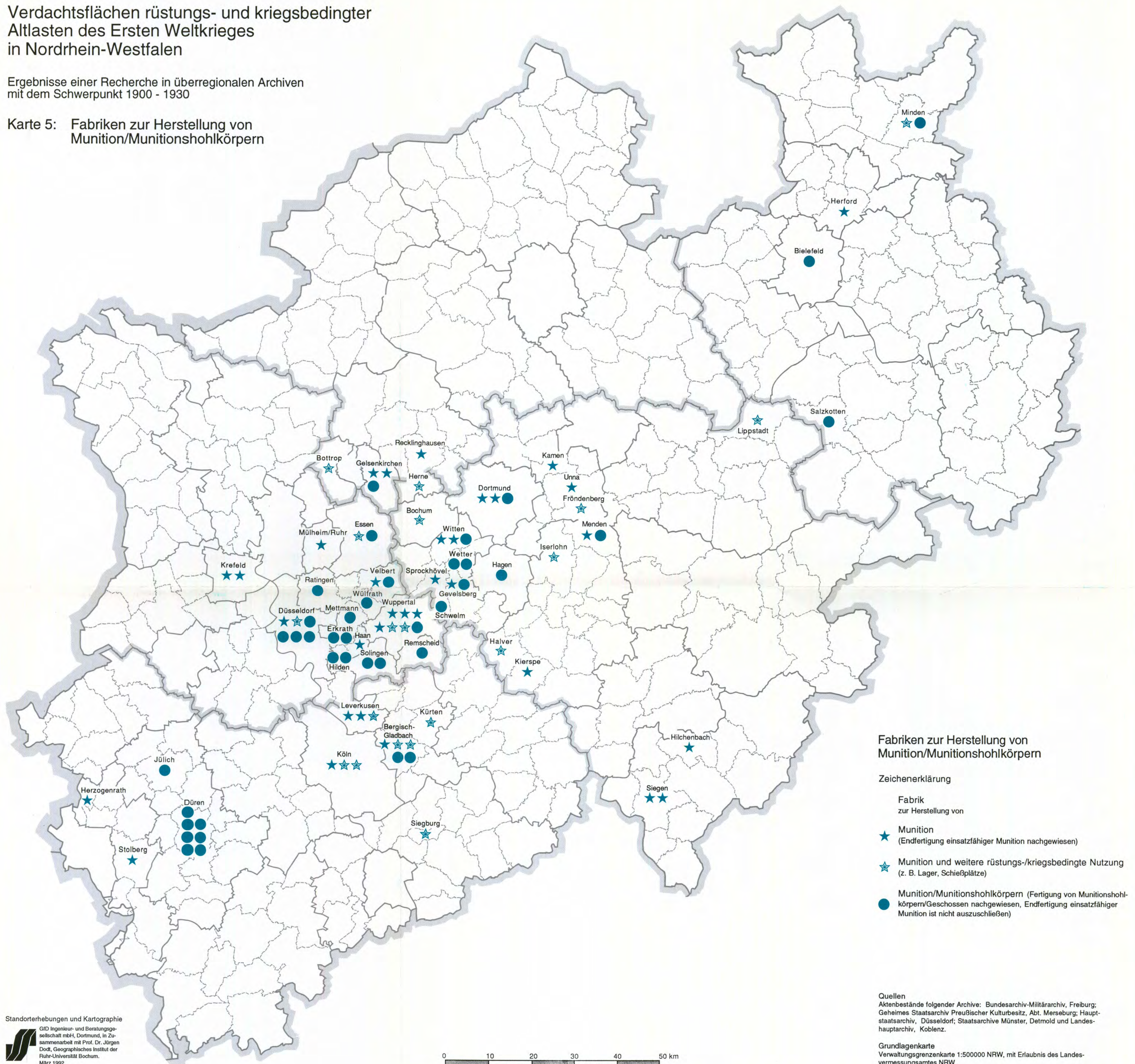
Aktenbestände folgender Archive: Bundesarchiv-Militärarchiv, Freiburg; Geheimes Staatsarchiv Preußischer Kulturbesitz, Abt. Merseburg; Hauptstaatsarchiv, Düsseldorf; Staatsarchive Münster, Detmold und Landeshauptarchiv, Koblenz.

Grundlagenkarte
Verwaltungsgrenzenkarte 1:500000 NRW, mit Erlaubnis des Landesvermessungsamtes NRW

Verdachtsflächen rüstungs- und kriegsbedingter Altlasten des Ersten Weltkrieges in Nordrhein-Westfalen

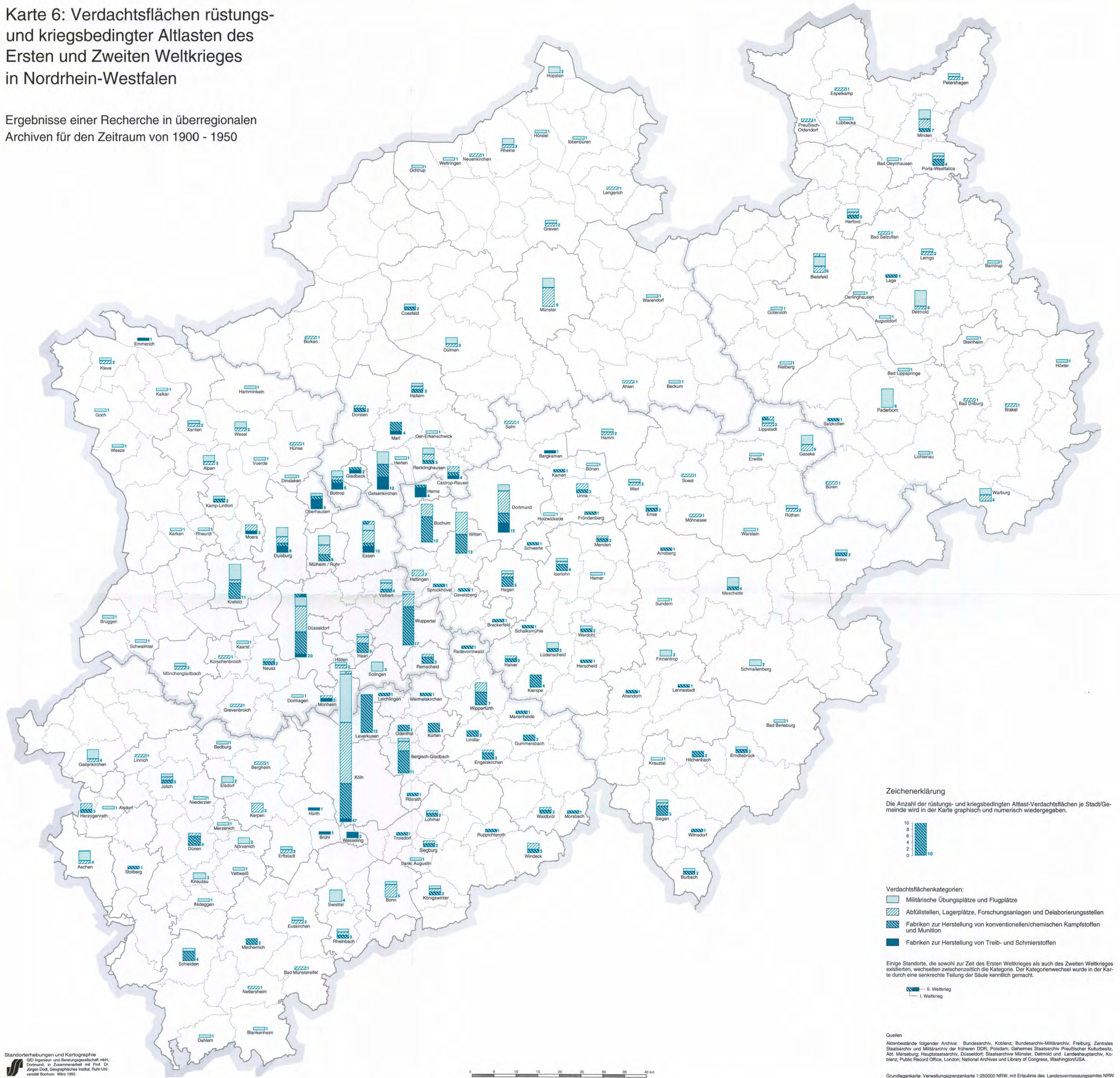
Ergebnisse einer Recherche in überregionalen Archiven mit dem Schwerpunkt 1900 - 1930

Karte 5: Fabriken zur Herstellung von Munition/Munitionshohlkörpern




Karte 6: Verdachtsflächen rüstungs- und kriegsbedingter Altlasten des Ersten und Zweiten Weltkrieges in Nordrhein-Westfalen

Ergebnisse einer Recherche in überregionalen Archiven für den Zeitraum von 1900 - 1950



Zeichenerklärung
 Die Anzahl der rüstungs- und kriegsbedingten Altlast-Verdachtsflächen je Stadt/Gemeinde wird in der Karte graphisch und numerisch wiedergegeben.



Verdachtsflächenkategorien:

- Militärische Übungsplätze und Flugplätze
- Abfüllstellen, Lagerplätze, Forschungsanlagen und Delaborierungsstellen
- Fabriken zur Herstellung von konventionellen/chemischen Kampfstoffen und Munition
- Fabriken zur Herstellung von Treib- und Schmierstoffen

Einige Standorte, die sowohl zur Zeit des Ersten Weltkrieges als auch des Zweiten Weltkrieges existierten, wechselten zwischenzeitlich die Kategorie. Der Kategorienwechsel wurde in der Karte durch eine senkrechte Teilung der Säule kenntlich gemacht.

— II. Weltkrieg
 — I. Weltkrieg

Quellen
 Aktenbestände folgender Archive: Bundesarchiv, Koblenz; Bundesarchiv-Militärarchiv, Freiburg; Zentrales Staatsarchiv und Militärarchiv der früheren DDR, Potsdam; Geheimes Staatsarchiv Preussischer Kulturbesitz, Alt. Merseburg; Hauptstaatsarchiv, Düsseldorf; Staatsarchive Münster, Detmold und Landeshauptarchiv, Koblenz; Public Record Office, London; National Archives and Library of Congress, Washington/USA.